

**Zarządzenie Burmistrza
Miasta i Gminy Ogrodzieniec Nr 540/2018
z dnia 8 marca 2018 r.**

w sprawie konsultacji dotyczących projektu uchwały Rady Miejskiej w Ogrodzieńcu w sprawie podziału Gminy Ogrodzieniec na okręgi wyborcze , ustalenia ich granic i numerów oraz liczby radnych wybieranych w każdym okręgu

Na podstawie art. 30 ust. 1 ustawy z dnia 8 marca 1990 r. o samorządzie gminnym (tekst jednolity Dz. U. z 2017 r., poz. 1875) oraz z § 4 uchwały Rady Miejskiej w Ogrodzieńcu Nr LIX/434/2010 z dnia 18 października 2010 r. w sprawie określenia sposobu konsultowania projektów aktów prawa miejscowego z organizacjami pozarządowymi i innymi uprawnionymi podmiotami

zarządzam co następuje:

§ 1

Przeprowadzić konsultacje z organizacjami pozarządowymi i podmiotami wymienionymi w art. 3 ust. 3 ustawy z dnia 24 kwietnia 2003 roku o działalności pożytku publicznego i o wolontariacie dotyczące projektu uchwały Rady Miejskiej w Ogrodzieńcu w sprawie podziału Gminy Ogrodzieniec na okręgi wyborcze , ustalenia ich granic i numerów oraz liczby radnych wybieranych w każdym okręgu poprzez zamieszczenie projektu uchwały w tej sprawie na stronie BIP Urzędu Miasta i Gminy i zebranie opinii na temat projektu przesłanych drogą mailową na adres konsultacje@ogrodzieniec.pl lub pisemnie do Urzędu Miasta i Gminy w okresie od 9 marca 2018 r. do 23 marca 2018 r. do godz. 14.30.

§ 2

Wykonanie zarządzenia powierzam Sekretarzowi Miasta i Gminy.

§ 3

Zarządzenie wchodzi w życie z dniem podpisania.

BURMISTRZ
MIASTA I GMINY
dr inż. Andrzej Mikulski

Pla,

UCHWAŁA NR/2018
RADY MIEJSKIEJ W OGRODZIĘNCU
Z DNIA marca 2018r.

**w sprawie podziału Gminy Ogrodzieniec na okręgi wyborcze , ustalenia ich granic
i numerów oraz liczby radnych wybieranych w każdym okręgu**

Na podstawie art.18 ust. 2 pkt 15 ustawy z dnia 8 marca 1990 r. o samorządzie gminnym (t.j. Dz. U. z 2017 r. poz. 1875 z późn. zm.), art. 417, art. 418 § 1 i art. 419 § 2 i 4 ustawy z dnia 5 stycznia 2011 r. - Kodeks wyborczy (t.j. Dz. U. z 2017 r. poz. 15 z późn. zm.), art. 12 ust. 1 i 2 ustawy z dnia 11 stycznia 2018 r. o zmianie niektórych ustaw w celu zwiększenia udziału obywateli w procesie wybierania, funkcjonowania i kontrolowania niektórych organów publicznych. (Dz. U. poz. 130) na wniosek Burmistrza Miasta i Gminy Ogrodzieniec

Rada Miejska w Ogrodzieńcu

uchwala, co następuje:

§ 1

Dokonuje się podziału Gminy Ogrodzieniec na 15 jednomandatowych stałych okręgów wyborczych.

§ 2

Granice, numery oraz liczbę radnych wybieranych w każdym okręgu, określa załącznik do niniejszej uchwały.

§ 3

Traci moc uchwała nr XXVIII/230/2012 z dnia 11 września 2012 r. w sprawie podziału Gminy Ogrodzieniec na okręgi wyborcze, ustalenia ich granic i numerów oraz liczby radnych wybieranych w każdym okręgu oraz uchwała nr XLVIII/372/2014 z dnia 22 stycznia 2014r. w sprawie zmiany uchwały nr XXVIII/230/2012 z dnia 11 września 2012r. w sprawie podziału Gminy Ogrodzieniec na okręgi wyborcze, ustalenia ich granic i numerów oraz liczby radnych wybieranych w każdym okręgu

§ 4

Zobowiązuje się Burmistrza Miasta i Gminy Ogrodzieniec do niezwłocznego przekazania po jednym egzemplarzu uchwały Wojewodzie Śląskiemu i Komisarzowi Wyborczemu w Częstochowie.

§ 5

Wykonanie uchwały powierza się Burmistrzowi Miasta i Gminy Ogrodzieniec.

§ 6

Uchwała podlega ogłoszeniu w Dzienniku Urzędowym Województwa Śląskiego i podaniu do publicznej wiadomości poprzez wywieszenie jej w budynku Urzędu Miasta i Gminy Ogrodzieniec oraz zamieszczenie w Biuletynie Informacji Publicznej.

§ 7

Na niniejszą uchwałę wyborcom, w liczbie co najmniej 15, przysługuje prawo wniesienia skargi do Komisarza Wyborczego w Częstochowie w terminie 5 dni od daty podania do publicznej wiadomości w sposób zwyczajowo przyjęty.

§ 8

Uchwała wchodzi w życie po upływie 14 dni od dnia ogłoszenia w Dzienniku Urzędowym Województwa Śląskiego.

Załącznik do uchwały Rady Miejskiej nr z dnia ... marca 2018r.




PODZIAŁ GMINY OGRODZIENIEC NA OKRĘGI WYBORCZE

Numer Okręgu	Granice okręgu	Liczba radnych wybieranych w okręgu
1	Ogrodzieniec ulice: Bzowska , Cmentarna, Kościuszki od Nr 2 do 188 i od Nr 1 do 73, Mickiewicza, Sienkiewicza, Wodna	1
2	Ogrodzieniec ulice: Bolesława Chrobrego, Cicha, Królowej Jadwigi, Lachowizna, Narutowicza od Nr 25 do Nr 51 i od Nr 36 do Nr 40, Olkuska, Plac Piłsudskiego, Polna, Sawickiej, Generała Sikorskiego, Stefana Batorego, Władysława Jagiełły, Wschodnia	1

3	Ogrodzeniec ulice: Hetmańska, Kolorowa, Książęca, Leśna, Malinowa, Mieszka I, Ogrodowa od Nr 23 do Nr 45 i od Nr 32 do Nr 60, Piastowska, Południowa od Nr 25 do Nr 61 i od Nr 34 do Nr 58, Różana, Słoneczna, Spacerowa, Spokojna, Wrzosowa	1
4	Ogrodzeniec ulice: Jana III Sobieskiego, Konopnickiej, Kopernika, Krasickiego, Krótka, Mostowa, Narutowicza od Nr 3 do Nr 19 i od Nr 4 do Nr 32, Nowy Świat, Ogrodowa od Nr 1 do Nr 16, Paderewskiego, Plac Wolności, Południowa od Nr 2 do Nr 17, Szeroka	1
5	Ogrodzeniec ulice: Centuria, 1 Maja, Słowackiego od Nr 16 do Nr 62 i od Nr 15 do Nr 43	1
6	Ogrodzeniec ulice: Słowackiego od Nr 1 do Nr 14, Szkolna	1
7	Ogrodzeniec ulice: Józefów, Kościuszki od Nr 192 do Nr 216 i od Nr 79 do Nr 135, Osiedle Elizy Orzeszkowej	1
8	Fugasówka , Markowizna	1
9	Sołectwo Ryczów	1
10	Ryczów-Kolonia, Żelazko, Śrubarnia	1
11	Podzamcze ulice: Birowska, Bursztynowa, Krótka, Partyzantów, Piaskowa, Skalkowa, Wojska Polskiego Zuzanka, Zwycięstwa	1

12	Podzamcze ulice: Bonarów, Dąbrowskiego, Firleja, Krakowska, Morusy, Szkolna, Szlak, Widokowa, Zamkowa	1
13	Sołectwa: Giełło, Giełło Kolonia	1
14	Sołectwo Kielkowice	1
15	Sołectwa : Mokrus , Gulzów	1

Karta uzgodnień do projektu uchwały

Funkcja	Podpis
Burmistrz	
Sekretarz	
Radca Prawny	

Uzasadnienie

Zgodnie z ustawą z dnia 11 stycznia 2018 r. o zmianie niektórych ustaw w celu zwiększenia udziału obywateli w procesie wybierania, funkcjonowania i kontrolowania niektórych organów publicznych. (Dz. U. poz. 130) istnieje konieczność podziału gminy na okręgi wyborcze, ustalenia ich granic i numerów oraz liczby radnych wybieranych w każdym okręgu. Rada gminy na wniosek burmistrza ustala okręgi według jednolitej normy przedstawicielstwa obliczonej przez podzielenie liczby mieszkańców gminy przez liczbę radnych wybieranych w danej gminie. Zgodnie z art. 17 ustawy z dnia 8 marca 1990 r. o samorządzie gminnym (t.j. Dz. U. z 2017 r. poz. 1875 z późn. zm.) liczba radnych wynosi 15. Zgodnie z przepisami Kodeksu wyborczego każdy okręg wyborczy tworzony dla wyboru rady gminy jest okręgiem jednomandatowym. Projekt uchwały w zakresie podziału na okręgi odpowiada podziałowi przyjętemu uchwałą Rady Miejskiej w Ogrodzieńcu nr XXVIII/230/2012 z dnia 11 września 2012 r. w sprawie podziału Gminy Ogrodzieniec na okręgi wyborcze, ustalenia ich granic i numerów oraz liczby radnych wybieranych w każdym okręgu.

Liczba mieszkańców Gminy Ogrodzieniec według stanu na dzień 31 grudnia 2017 r. wynosi 9179

Liczba radnych 15

Norma przedstawicielstwa: 612 liczba mieszkańców / liczba radnych = 9179 : 15 = 611,93

Okręgi od nr 1 do nr 7 obejmują teren miasta Ogrodzieniec. Okręg nr 8 obejmuje Sołectwo Fugasówka składające się z miejscowości Fugasówka i Markowizna. Okręg nr 10 obejmuje sołectwa Ryczów-Kolonia i Żelazko (składające się z miejscowości Żelazko i Śrubarnia). Okręgi nr 11 i 12 obejmują Sołectwo Podzamcze.

PODZIAŁ GMINY OGRODZIENIEC NA OKRĘGI WYBORCZE

Numer Okręgu	Granice okręgu	Liczba mieszkańców	Liczba radnych wybieranych w okręgu
1	Ogrodzieniec ulice: Bzowska, Cmentarna, Kościuszki od Nr 2 do 188 i od Nr 1 do 73, Mickiewicza, Sienkiewicza, Wodna	671	1
2	Ogrodzieniec ulice: Bolesława Chrobrego, Cicha, Królowej Jadwigi, Lachowizna, Narutowicza od Nr 25 do Nr 51 i od Nr 36 do Nr 40, Olkuska, Plac Piłsudskiego, Polna, Sawickiej, Generała Sikorskiego, Stefana Batorego, Władysława Jagiełły, Wschodnia	636	1
3	Ogrodzieniec ulice: Hetmańska, Kolorowa, Książęca, Leśna, Malinowa, Mieszka I, Ogrodowa od Nr 23 do Nr 45 i od Nr 32 do Nr 60, Piastowska, Południowa od Nr 25 do Nr 61 i od Nr 34 do Nr 58, Różana, Słoneczna, Spacerowa, Spokojna, Wrzosowa	688	1
4	Ogrodzieniec ulice: Jana III Sobieskiego, Konopnickiej, Kopernika, Krasickiego, Krótka, Mostowa, Narutowicza od Nr 3 do Nr 19 i od Nr 4 do Nr 32, Nowy Świat, Ogrodowa od Nr 1 do Nr 16, Paderewskiego, Plac Wolności,	552	1

	Południowa od Nr 2 do Nr 17, Szeroka		
5	Ogrodzieniec ulice: Centuria, 1 Maja, Słowackiego od Nr 16 do Nr 62 i od Nr 15 do Nr 43	588	1
6	Ogrodzieniec ulice: Słowackiego od Nr 1 do Nr 14, Szkolna	532	1
7	Ogrodzieniec ulice: Józefów, Kościuszki od Nr 192 do Nr 216 i od Nr 79 do Nr 135, Osiedle Elizy Orzeszkowej	582	1
8	Fugasówka, Markowizna	833	1
9	Sołectwo Ryczów	858	1
10	Ryczów-Kolonia, Żelazko, Śrubarnia	548	1
11	Podzamcze ulice: Birowska, Bursztynowa, Krótka, Partyzantów, Piaskowa, Skałkowa, Wojska Polskiego, Zuzanka, Zwycięstwa	565	1
12	Podzamcze ulice: Bonarów, Dąbrowskiego, Firleja, Krakowska, Morusy, Szkolna, Szlak, Widokowa, Zamkowa	400	1
13	Sołectwa: Giebło, Giebło Kolonia	683	1
14	Sołectwo Kielkowice	458	1
15	Sołectwa : Mokrus, Gulzów	585	1