

Projekt

z dnia 20 listopada 2023 r.

Zatwierdzony przez

UCHWAŁA NR
RADY MIEJSKIEJ W OGRODZIĘNCU

z dnia 2023 r.

**w sprawie miejscowego planu zagospodarowania przestrzennego w granicach administracyjnych Gminy
Ogrodzieniec – etap II**

Na podstawie art. 18 ust. 2 pkt 5 ustawy z dnia 8 marca 1990 r. o samorządzie gminnym (tekst jednolity, Dz. U. z 2023 r., poz. 40 z późn. zm.) oraz art. 20 ust. 1 ustawy z dnia 27 marca 2003 r. o planowaniu i zagospodarowaniu przestrzennym (tekst jednolity, Dz. U. z 2022 r., poz. 503 z późn. zm.) w związku z art. 67 ust. 3 pkt. 4 ustawy z dnia 7 lipca 2023 r. o zmianie ustawy o planowaniu i zagospodarowaniu przestrzennym oraz niektórych innych ustaw (Dz. U. z 2023 r. poz. 1688), po stwierdzeniu, że plan nie narusza ustaleń studium uwarunkowań i kierunków zagospodarowania przestrzennego Gminy Ogrodzieniec, przyjętego uchwałą nr LI/390/2018 Rady Miejskiej w Ogrodzieńcu z dnia 27 marca 2018 r., z późniejszą zmianą przyjętą uchwałą nr XLII/412/2022 Rady Miejskiej w Ogrodzieńcu z dnia 9 lutego 2022 r., Rada Miejska w Ogrodzieńcu uchwała, co następuje:

Rozdział 1.
Ustalenia ogólne

§ 1. 1. Uchwała się miejscowy plan zagospodarowania przestrzennego w granicach administracyjnych Gminy Ogrodzieniec – Etap II, zwany dalej planem.

2. Plan obejmuje obszary w granicach ustalonych na rysunkach planu, które zostały oznaczone zgodnie uchwałą nr XXXVI/362/2021 z dnia 24 sierpnia 2021 r. w sprawie przystąpienia do sporządzenia miejscowego planu zagospodarowania przestrzennego w granicach administracyjnych Gminy Ogrodzieniec.

3. Załącznikami do niniejszej uchwały są:

- 1) Załączniki Nr 1-2 stanowiące rysunki planu sporządzone na mapach w skali 1:2000 pochodzących z państwowego zasobu geodezyjnego i kartograficznego, stanowiące integralną część uchwały;
- 2) Załącznik Nr 3 – rozstrzygnięcie Rady Miejskiej w Ogrodzieńcu o sposobie rozpatrzenia uwag do wyłożonego do publicznego wglądu projektu planu – niestanowiący ustaleń planu;
- 3) Załącznik Nr 4 – rozstrzygnięcie Rady Miejskiej w Ogrodzieńcu o sposobie realizacji zapisanych w planie inwestycji z zakresu infrastruktury technicznej, które należą do zadań własnych Gminy oraz zasadach ich finansowania, zgodnie z przepisami o finansach publicznych – niestanowiący ustaleń planu;
- 4) Załącznik Nr 5 – dane przestrzenne.

§ 2. 1. Ilekroć w uchwale jest mowa o:

- 1) **przeznaczeniu podstawowym** – należy przez to rozumieć ustalony w planie sposób zagospodarowania i zabudowy działek budowlanych (w przypadku terenów przeznaczonych pod zabudowę), działek lub części działek ewidencyjnych (w przypadku pozostałych terenów), w obrębie terenu wyznaczonego liniami rozgraniczającymi, któremu winny być podporządkowane inne sposoby zagospodarowania określone jako dopuszczalne;
- 2) **przeznaczeniu dopuszczalnym** – należy przez to rozumieć przeznaczenie inne niż podstawowe, które go wzbogaca i uzupełnia, lecz nie powoduje z nim kolizji i nie ogranicza realizacji przeznaczenia podstawowego;
- 3) **nieprzekraczalnej linii zabudowy** – należy przez to rozumieć linię wyznaczoną na rysunku planu, określającą dopuszczalne zbliżenie obiektu budowlanego (części nadziemnej i podziemnej mierzonej od elementów konstrukcyjnych) do linii rozgraniczającej teren,

z dopuszczeniem wysunięcia przed wyznaczoną linię w kierunku drogi z zachowaniem przepisów odrębnych:

- a) okapu, daszków, schodów zewnętrznych, balkonów, ganków, wykuszy, elementów ocieplenia, konstrukcji wsporczych, przy czym elementy te nie mogą pomniejszać tej odległości o więcej niż 2,0 m,
- b) sieci i urządzeń infrastruktury technicznej oraz komunikacji;

4) **wysokości zabudowy** – należy przez to rozumieć:

- a) wysokość budynków w rozumieniu przepisów odrębnych,
- b) wysokość pozostałych obiektów budowlanych za wyjątkiem urządzeń i obiektów infrastruktury technicznej – mierzona od poziomu terenu w najniższym punkcie styku z obrysem zewnętrznym obiektu do najwyższego punktu elementu wykończenia obiektu budowlanego;

5) **wskaźniku powierzchni zabudowy** – należy przez to rozumieć sumę powierzchni zabudowy wszystkich obiektów istniejących i projektowanych, liczonej po zewnętrznym obrysie obiektu w odniesieniu do powierzchni działki budowlanej;

6) **powierzchni użytkowej** – należy przez to rozumieć sumę powierzchni pomieszczeń budynku służących do zaspokajania potrzeb związanych z jego przeznaczeniem, mierzona po wewnętrznym obrysie pomieszczeń na wszystkich kondygnacjach (podziemnych i naziemnych), z wyjątkiem powierzchni piwnic, klatek schodowych oraz szybów dźwigów;

7) **drobnej wytwórczości i rzemiosła** – należy przez to rozumieć działalność gospodarczą o charakterze wykonawczym, naprawczym, konserwacyjnym urządzeń, sprzętu i dóbr oraz produkcję nie kolidującą z funkcją podstawową, w której jest realizowana i która nie ogranicza realizacji przeznaczenia podstawowego na działkach sąsiednich;

8) **dojazdach niewydzielonych** – należy przez to rozumieć niewydzielone liniami rozgraniczającymi na rysunku planu istniejące i projektowane dojazdy, zapewniające obsługę terenów inwestycji przez dostęp do dróg publicznych;

9) **zieleni urządzonej** – należy przez to rozumieć ukształtowane w sposób zaplanowany zespoły roślinności, składające się z drzew, krzewów i zieleni niskiej, z możliwością uzupełnienia o obiekty małej architektury, oczka wodne, urządzenia rekreacyjne oraz o ciągi piesze i ścieżki rowerowe;

10) **terenowych urządzeniach sportowo-rekreacyjnych** – należy przez to rozumieć np.: boiska do gier zespołowych, bieżnie, korty tenisowe, place zabaw dla dzieci, urządzenia do jazdy na rolkach i deskorolkach, rowerach, nartach i inne podobne, usytuowane na wolnym powietrzu, nie kolidujące z przeznaczeniem podstawowym;

11) **istniejącej zabudowie** – należy przez to rozumieć zabudowę istniejącą na dzień uchwalenia planu;

12) **przepisach odrębnych** – należy przez to rozumieć przepisy ustaw wraz z aktami wykonawczymi obowiązującymi na dzień uchwalenia planu.

2. Pozostałe określenia użyte w uchwale należy rozumieć zgodnie z ich definicjami określonymi przepisami odrębnymi, a w przypadku braku tych definicji, zgodnie z powszechnie przyjętym znaczeniem tych pojęć.

3. Każdy teren o różnym przeznaczeniu lub sposobie zagospodarowania i zabudowy na rysunku planu oraz w tekście niniejszej Uchwały wyróżniono:

1) symbolem literowo-liczbowo-literowym, np. A2.PU, gdzie:

a) pierwszy symbol literowy oznacza oznaczenie jednostki strukturalnej według historycznego podziału, przyjęty w obowiązujących planach miejscowych, w której położony jest dany teren zgodnie z poniższym wykazem:

- A. - Miasto Ogrodzieniec,

a) liczba oznacza kolejny numer porządkowy terenu wyróżniający go spośród pozostałych terenów,

b) drugi symbol literowy oznacza podstawowe przeznaczenie terenu według symboli zapisanych w §3 ust. 1 pkt 4 uchwały,

§ 3. 1. Rysunek planu zawiera następujące oznaczenia graficzne:

1) granica opracowania;

- 2) linie rozgraniczające tereny o różnym przeznaczeniu lub różnych zasadach zagospodarowania,
- 3) nieprzekraczalne linie zabudowy,
- 4) przeznaczenie terenów wraz z numerami i oznaczeniami literowymi dotyczącymi przeznaczenia terenów:
 - a) **PU** - teren obiektów produkcyjnych, składów i magazynów oraz usług,
 - b) **ZP** - teren zieleni urządzonej,
- 5) granica Głównego Zbiornika Wód Podziemnych Nr 454 "Olkusz Zawiercie";
- 6) strefa "B" częściowej ochrony konserwatorskiej;
- 7) strefa "OW" ochrony archeologicznej;

§ 4. 1. Ustala się następujące zasady ochrony i kształtowania ład przestrzennego:

- 1) Jeżeli ustalenia szczegółowe nie stanowią inaczej, dopuszcza się w całym obszarze planu lokalizowanie dojazdów niewydzielonych, ścieżek rowerowych i dojść, zieleni urządzonej, obiektów małej architektury oraz wiat i zadaszeń, z uwzględnieniem przepisów odrębnych;
- 2) dopuszcza się lokalizację budynków zwróconych ścianą bez otworów okiennych lub drzwiowych w stronę granicy działki, w odległości 1,5 m od granicy, lub bezpośrednio przy tej granicy, z uwzględnieniem przepisów odrębnych oraz nieprzekraczalnych linii zabudowy;

2. Ustala się następujące zasady ochrony środowiska, przyrody i krajobrazu kulturowego:

- 1) dla ochrony wód podziemnych na obszarze planu położonym w zasięgu Głównego Zbiornika Wód Podziemnych nr 454 "Olkusz Zawiercie"
 - a) nakaz prowadzenia działalności w sposób zapewniający ochronę zasobów wodnych zgodnie z odrębnymi przepisami;
 - b) zakazuje się użytkowania terenów w sposób mogący pogorszyć stan wód podziemnych i powierzchniowych;
 - c) zakaz odprowadzania nieoczyszczonych ścieków do gruntu oraz stosowania rozwiązań technicznych w zakresie gospodarki wodno - ściekowej, które mogłyby powodować dostawanie się nieoczyszczonych ścieków do gruntu;
- 2) ustala się obowiązek prowadzenia gospodarki odpadami zgodnie z regulaminem utrzymania czystości i porządku na terenie Gminy Ogrodzieniec oraz zgodnie z przepisami o odpadach i o utrzymaniu czystości i porządku w gminach;
- 3) wymagania w zakresie ochrony powietrza, wód, gleby, ziemi, ochrony przed wibracjami i polami elektromagnetycznymi należy realizować zgodnie z obowiązującymi przepisami odrębnymi z zakresu ochrony środowiska.
- 4) zakaz lokalizowania spalarni odpadów i współspalarni odpadów;
- 5) zakaz realizacji zakładów o zwiększonym ryzyku i zakładów o dużym ryzyku wystąpienia poważnej awarii przemysłowej, określonych w przepisach odrębnych;
- 6) wszelkie uciążliwości związane z planowaną działalnością nie mogą przekraczać dopuszczalnych norm; nakaz stosowania rozwiązań technologicznych i infrastrukturalnych chroniących przed emisją zanieczyszczeń i hałasu w stopniu zapewniającym oddziaływanie inwestycji jedynie w granicach terenu, do którego inwestor ma tytuł prawny.

3. Ustala się następujące zasady ochrony dziedzictwa kulturowego i zabytków:

- 1) w granicach opracowania znajduje się obszar strefą "B" częściowej ochrony konserwatorskiej oznaczony granicznie na rysunku planu.
- 2) W granicach obszaru o którym mowa w pkt 1 :
 - a) nakazuje się zachowanie zasadniczych elementów historycznego rozplanowania, w tym przede wszystkim układu dróg, podziału działek i sposobu zagospodarowania działek siedliskowych;
 - b) nakazuje się dostosowanie nowej zabudowy do historycznej kompozycji przestrzennej w zakresie skali i formy bryły zabudowy, linii zabudowy, przy założeniu harmonijnego współistnienia elementów kompozycji historycznej i współczesnej;

- c) nakazuje się wymóg nawiązania gabarytami i formą nowej zabudowy do miejscowej tradycji architektonicznej;
 - d) nakazuje się przystosowywanie wysokości nowych budynków do wysokości budynków sąsiadujących.
- 3) w granicach opracowania znajduje się obszar objęty strefą „OW” ochrony archeologicznej oznaczony graficznie na rysunku planu.
- 4) w granicach strefy o której mowa w pkt 3 sposób ochrony obiektów oraz zakres i rodzaj prowadzenia badań archeologicznych, winien być zgodny z przepisami odrębnymi, w zakresie ochrony zabytków i opieki nad zabytkami oraz Prawa budowlanego.

4. Ustala się następujące zasady procedury scalania i podziału nieruchomości:

- 1) nie określa się granic terenów wymagających przeprowadzenia procedury scalania i podziału nieruchomości w rozumieniu przepisów odrębnych;
- 2) dla przeprowadzenia scalania i podziału nieruchomości na wniosek właścicieli lub użytkowników wieczystych ustala się następujące szczegółowe zasady i warunki scalania i podziału nieruchomości:
 - a) minimalna wielkość działek na terenie **A.2PU** – 900 m²,
 - b) minimalna wielkość działki na pozostałych terenach - 100 m²,
 - c) minimalna szerokość frontów działek – 12 m,
 - d) kąt położenia granic działek w stosunku do pasa drogowego w przedziale 80-120 stopni.

5. Ustala się następujące parametry i wskaźniki kształtowania zabudowy oraz zagospodarowania terenu:

- 1) zachować nieprzekraczalne linie zabudowy od linii rozgraniczających zgodnie z rysunkiem planu;
- 2) dopuszcza się:
 - a) nadbudowę, przebudowę i rozbudowę istniejącej zabudowy, w pasie pomiędzy ustaloną nieprzekraczalną linią zabudowy, a linią rozgraniczającą teren drogi, przy zachowaniu warunku nie przekraczania istniejącej linii zabudowy wyznaczonej przez obiekt rozbudowywany i wysokości określonej w ustaleniach szczegółowych,
 - b) przebudowę istniejącej zabudowy, położonej w liniach rozgraniczających terenu drogi oraz zmianę sposobu użytkowania, z zakazem rozbudowy i nadbudowy; z uwzględnieniem warunków technicznych budynków określonych przepisami w zakresie ochrony przed drganiem i hałasem, w tym zwiększonych wymagań konstrukcyjnych i izolacyjnych (np. realizacji zabezpieczeń takich jak stolarka dźwiękochłonna, zieleń izolacyjna) w celu zniwelowania uciążliwości wywołanych ruchem kołowym oraz z uwzględnieniem warunków określonych przepisami o drogach publicznych;
- 3) inwestycje realizować projektując liczbę miejsc parkingowych według potrzeb indywidualnych, jednak nie mniej niż:
 - a) dla obiektów handlowo-usługowych prowadzących sprzedaż detaliczną i usługi dla ludności, dla biur – 1 miejsce parkingowe na każde 50 m² powierzchni użytkowej,
 - b) dla gastronomii – 1 miejsce na każde 25 m² powierzchni użytkowej,
 - c) dla hoteli, pensjonatów, agroturystyki – 1 miejsce parkingowe na każde 3 miejsca noclegowe,
 - d) dla obiektów sportowych – 1 miejsce parkingowe na 10 użytkowników,
 - e) dla przychodni zdrowia, gabinetów lekarskich – 2 miejsca parkingowe na każde 25 m² powierzchni użytkowej.
 - f) dla szkół, przedszkoli, żłobków, 1 miejsce parkingowe na każdych 5 zatrudnionych,
 - g) dla pozostałych obiektów – 1 miejsce parkingowe na 100 m² powierzchni zabudowy;
- 4) dopuszcza się lokalizację miejsc do parkowania w formie wydzielonych zatok lub wyznaczonych miejsc postojowych, a także w garażach;
- 5) ustala się nakaz zapewnienia miejsc przeznaczonych na parkowanie pojazdów zaopatrzonych w kartę parkingową w liczbie nie mniejszej niż:

- a) 1 stanowisko – jeżeli liczba stanowisk wynosi 6–15;
 - b) 2 stanowiska – jeżeli liczba stanowisk wynosi 16–40;
 - c) 3 stanowiska – jeżeli liczba stanowisk wynosi 41–100;
 - d) 4% ogólnej liczby stanowisk jeżeli ogólna liczba stanowisk wynosi więcej niż 100.
- 6) ustala się w zakresie architektury:
- a) **geometria dachów:**
 - płaskie; jedno, dwu lub wielospadowe, o nachyleniu głównej połaci dachowej w przedziale 0 - 50 stopni dla budynków produkcyjnych, usługowych, drobnej wytwórczości i rzemiosła ,
 - na pozostałych terenach dwu lub wielospadowe, o nachyleniu głównej połaci dachowej w przedziale 20 – 50 stopni, dla pozostałych budynków,
 - dopuszcza się realizację facjatek, lukarn i doświetleń,
 - b) **pokrycie dachu** - dachówki, różne materiały i elementy o fakturze dachówek lub imitacji gontu, blachy płaskie, faliste, gont, strzechy; dla dachów płaskich dopuszcza się realizację pokrycia dachu z papy;
- 7) dopuszcza się przebudowę, rozbudowę, nadbudowę i odbudowę istniejącej zabudowy o przeznaczeniu innym, niż ustalone w planie dla danego terenu, uwzględniając pozostałe ustalenia planu;
- 8) dopuszcza się przebudowę, rozbudowę, nadbudowę i odbudowę istniejącej zabudowy, zgodnej z przeznaczeniem ustalonym dla danego terenu, lecz o parametrach i wskaźnikach kształtowania zabudowy oraz zagospodarowania terenu, przekraczających określone w niniejszym planie, z zakazem ich zwiększenia, uwzględniając pozostałe ustalenia planu.

6. Ustala się zasady rozbudowy i budowy systemów komunikacji:

- 1) obsługa komunikacyjna poprzez istniejący i projektowany układ drogowy.
- 2) Dopuszcza się dostęp do drogi publicznej bezpośredni lub za pośrednictwem dojazdów niewydzielonych, o których mowa w §2 ust. 1 pkt 5 uchwały,
- 3) miejsca parkingowe i postojowe należy realizować zgodnie z § 4 ust. 5 pkt. 1-3 uchwały;

7. Ustala się zasady rozbudowy i budowy systemów infrastruktury technicznej:

- 1) w zakresie **wodociągów** ustala się:
 - a) zaopatrzenie w wodę poprzez istniejącą sieć wodociągową,
 - b) przeciwpożarowe zaopatrzenie w wodę realizować zgodnie z obowiązującymi w tym zakresie przepisami odrębnymi;
- 2) w zakresie **kanalizacji sanitarnej** ustala się:
 - a) odprowadzenie ścieków bytowych i komunalnych do kanalizacji sanitarnej, z dopuszczeniem indywidualnych rozwiązań, przy uwzględnieniu przepisów odrębnych w tym zakresie;
- 3) w zakresie **kanalizacji deszczowej** ustala się:
 - a) odprowadzenie wód opadowych poprzez indywidualne rozwiązania, z zastrzeżeniem zapewnienia pełnej ochrony przed przenikaniem zanieczyszczeń do wód i gleby, przy uwzględnieniu przepisów odrębnych w tym zakresie,
 - b) dopuszcza się możliwość zastosowania urządzeń oczyszczających, zbiorników retencyjno-odparowujących lub indywidualnych podczyszczalni wód opadowych, usytuowanych w obrębie działki budowlanej;
- 4) w zakresie **gazownictwa** ustala się:
 - a) indywidualne rozwiązania w zakresie zaopatrzenia w gaz,
 - b) dopuszcza się lokalizację urządzeń i linii gazociągów przesyłowych oraz sieci gazowniczych, a także przebudowę, rozbudowę i modernizację istniejących obiektów.
- 5) w zakresie **elektroenergetyki** ustala się:

- a) podstawowe zaopatrzenie w energię elektryczną poprzez istniejącą sieć elektroenergetyczną,
- 6) w zakresie **ciepłownictwa** ustala się:
- a) ogrzewanie obiektów w oparciu o indywidualne bądź grupowe rozwiązania grzewcze, przy zastosowaniu źródeł ciepła przyjaznych środowisku, niepowodujących przekroczenia dopuszczalnych norm i standardów zanieczyszczeń powietrza,
- 7) w zakresie **telekomunikacji** ustala się:
- a) zaopatrzenie w sieć teletechniczną poprzez wykorzystanie i rozbudowę istniejącej sieci zgodnie z przepisami odrębnymi w tym zakresie,
- b) dopuszcza się w całym obszarze planu realizację inwestycji z zakresu łączności publicznej z uwzględnieniem przepisów odrębnych;
- 8) w obszarze objętym planem dopuszcza się zmianę przebiegu sieci, budowę, rozbudowę oraz przebudowę sieci, obiektów i urządzeń infrastruktury technicznej, w sposób niekolidujący z innymi ustaleniami planu, zachowując warunki przepisów odrębnych w tym zakresie;
- 9) przy realizacji inwestycji należy uwzględnić ograniczenia wynikające z położenia w obszarze planu stref technicznych od istniejących sieci infrastruktury technicznej, zgodnie z przepisami odrębnymi w tym zakresie;
- 10) wysokość obiektów infrastruktury technicznej - dostosować do wymogów technologicznych obiektu, jednak nie większa niż 40 m.

8. Ustalenia w zakresie stawek procentowych, na podstawie których ustala się opłatę, o której mowa w art. 36 ust. 4 ustawy o planowaniu i zagospodarowaniu przestrzennym: Ustala się stawkę procentową, na podstawie której ustala się opłatę, o której mowa w art. 36 ust. 4 ustawy o planowaniu i zagospodarowaniu przestrzennym w wysokości 15 %.

9. Na obszarze objętym planem nie występują:

- 1) obszary szczególnego zagrożenia powodzią;
- 2) obszary naturalnego osuwania się mas ziemnych;
- 3) krajobrazy priorytetowe określone w audycie krajobrazowym oraz w planach zagospodarowania przestrzennego województwa.

10. Na obszarze objętym planem nie określa się:

- 1) wymagań wynikających z potrzeb kształtowania przestrzeni publicznych;
- 2) granic terenów wymagających przeprowadzenia procedury scalenia i podziału nieruchomości;
- 3) sposobu i terminu tymczasowego zagospodarowania, urządzania i użytkowania terenów.

Rozdział 2.
Ustalenia szczegółowe

§ 5. 1. Wyznacza się teren obiektów produkcyjnych, składów i magazynów oraz usług, oznaczony symbolem A.2PU, dla którego ustala się:

1) przeznaczenie podstawowe:

- a) obiekty produkcyjne, bazy, składy i magazyny,
- b) usługi,

2. W terenie wyznaczonym w ust.1 ustala się następujące warunki zagospodarowania terenu i kształtowania zabudowy:

- 1) maksymalny wskaźnik powierzchni zabudowy – 80%;
- 2) wskaźnik intensywności zabudowy:
 - a) maksymalny – 1,8,
 - b) minimalny – 0,01;
- 3) wysokość zabudowy – 16 m;

4) minimalny wskaźnik powierzchni biologicznie czynnej – 20%.

§ 6. 1. Wyznacza się **teren zieleni urządzonej**, oznaczony na rysunku planu symbolem: **A.1ZP** dla którego ustala się:

- 1) przeznaczenie podstawowe: publiczna zieleń urządzona,
- 2) przeznaczenie dopuszczalne: obiekty i urządzenia sportu i rekreacji;

2. W terenie wyznaczonym w ust. 1 ustala się następujące warunki zagospodarowania terenu i kształtowania zabudowy:

- 1) maksymalny wskaźnik powierzchni zabudowy - 80%;
- 2) wskaźnik intensywności zabudowy:
 - a) maksymalny - 0,8,
 - b) minimalny - 0,001;
- 3) maksymalna wysokość zabudowy - 10 m;
- 4) minimalny wskaźnik powierzchni biologicznie czynnej - 20%.

Rozdział 3. Ustalenia końcowe

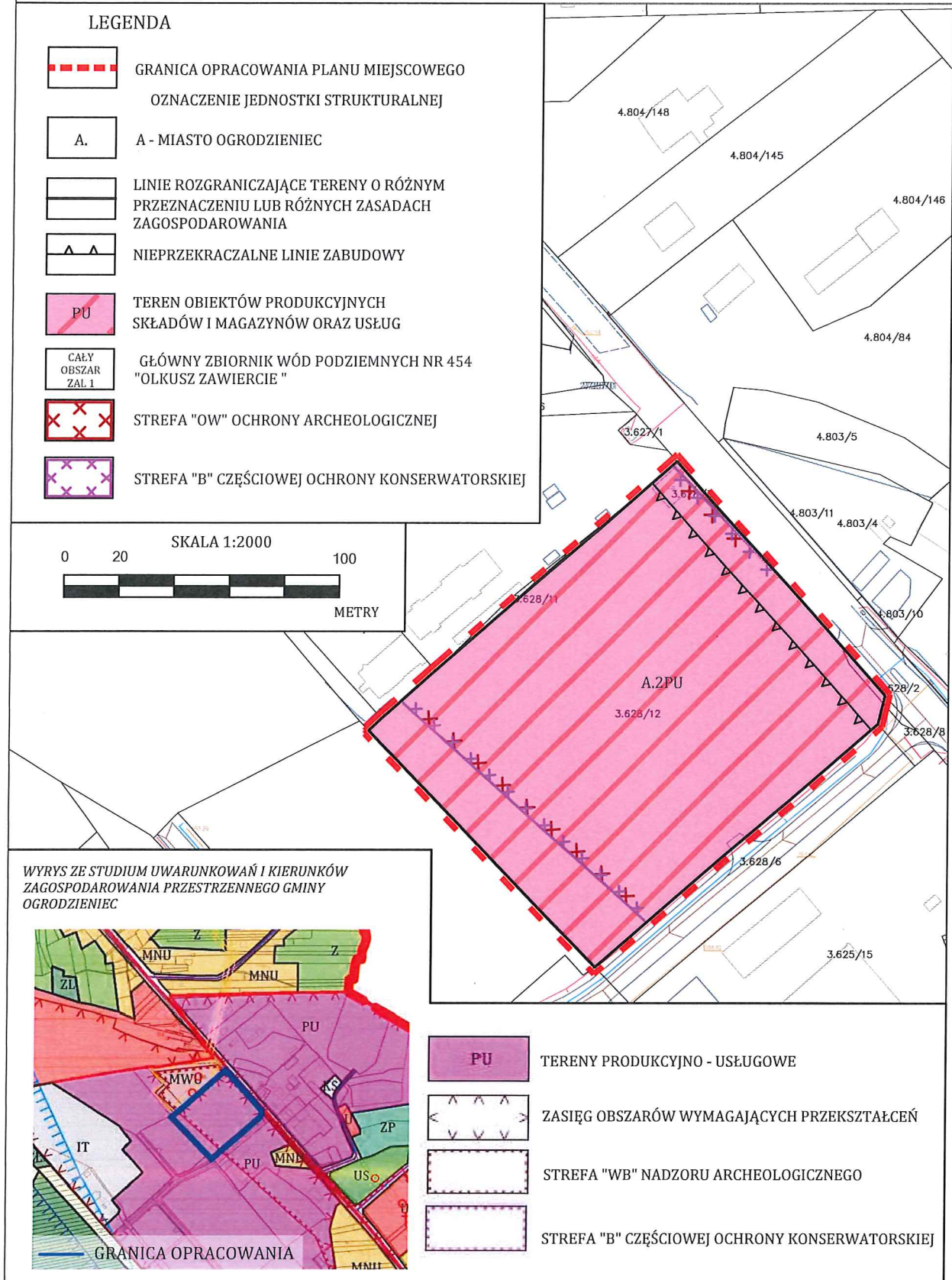
§ 7. Wykonanie uchwały powierza się Burmistrzowi Miasta i Gminy Ogrodzieniec.

§ 8. Uchwała wchodzi w życie po upływie 14 dni od dnia jej ogłoszenia w Dzienniku Urzędowym Województwa Śląskiego.

Przewodniczący Rady
Miejskiej w Ogrodzieńcu







RADCA PRAWNY
mgr Arkadiusz Janeczko
Kt 1683

**MIEJSCOWY PLAN ZAGOSPODAROWANIA PRZESTRZENNEGO
 DLA TERENÓW POŁOŻONYCH W GMINIE OGRODZIEŃC - etap II**



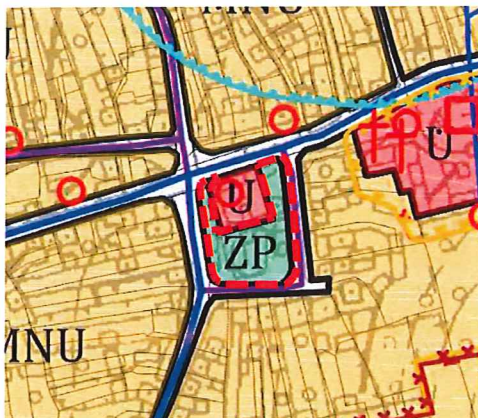
**MIEJSCOWY PLAN ZAGOSPODAROWANIA PRZESTRZENNEGO
 DLA TERENÓW POŁOŻONYCH W GMINIE OGRODZIENIEC - etap II**

LEGENDA


-  GRANICA OPRACOWANIA PLANU MIEJSCOWEGO
-  OZNACZENIE JEDNOSTKI STRUKTURALNEJ
-  A. A - MIASTO OGRODZIENIEC
-  LINIE ROZGRANICZAJĄCE TERENY O RÓŻNYM PRZEZNACZENIU LUB RÓŻNYCH ZASADACH ZAGOSPODAROWANIA
-  NIEPRZEKRACZALNE LINIE ZABUDOWY
-  ZP TEREN ZIELENI URZĄDZONEJ



WYRYS ZE STUDYUM UWARUNKOWAŃ I KIERUNKÓW ZAGOSPODAROWANIA PRZESTRZENNEGO GMINY OGRODZIENIEC



 GRANICA OPRACOWANIA



TERENY ZIELENI URZĄDZONEJ



Załącznik Nr 3 do uchwały Nr
Rady Miejskiej w Ogrodzieńcu
z dnia.....2023 r.

**ROZSTRZYGNĘCIE RADY MIEJSKIEJ W OGRODZIĘNCU O SPOSOBIE ROZPATRZENIA
UWAG DO WYŁOŻONEGO DO PUBLICZNEGO WGLĄDU PROJEKTU PLANU**

Do projektu miejscowego planu zagospodarowania przestrzennego w granicach administracyjnych
Gminy Ogrodzieniec – Etap II nie wpłynęły żadne uwagi.

Załącznik Nr 4 do uchwały Nr

Rady Miejskiej w Ogrodzieńcu


z dnia.....2023 r.

**ROZSTRZYGNIĘCIE RADY MIEJSKIEJ W OGRODZIĘNCU O SPOSOBIE REALIZACJI
ZAPISANYCH W PLANIE INWESTYCJI Z ZAKRESU INFRASTRUKTURY TECHNICZNEJ,
KTÓRE NALEŻĄ DO ZADAŃ WŁASNYCH GMINY ORAZ ZASADACH ICH FINANSOWANIA,
ZGODNIE Z PRZEPISAMI O FINANSACH PUBLICZNYCH**

o sposobie realizacji zapisanych w miejscowym planie zagospodarowania przestrzennego w granicach administracyjnych Gminy Ogrodzieniec – Etap II, inwestycji z zakresu infrastruktury technicznej, które należą do zadań własnych gminy zgodnie z ustawą o samorządzie gminnym z dnia 8 marca 1990 r. (tekst jednolity, Dz. U. z 2023 r., poz. 40 z późn. zm.) oraz zasadach ich finansowania, zgodnie z przepisami o finansach publicznych w tym ustawie o finansach publicznych z dnia 27 sierpnia 2009 r. (tekst jednolity: Dz.U. z 2022 r., poz.1634 z późn. zm.).

§ 1. W związku z realizacją miejscowego planu zagospodarowania przestrzennego w granicach administracyjnych Gminy Ogrodzieniec – Etap II, nie przewiduje się poniesienia nakładów na infrastrukturę techniczną.

**Karta uzgodnień do projektu uchwały
w sprawie miejscowego planu zagospodarowania przestrzennego w granicach
administracyjnych Gminy Ogrodzieniec – etap II**

Funkcja	Podpis
Burmistrz	 <p>Elektronicznie podpisany przez Anna Jolanta Pilarczyk</p>
Zastępca Burmistrza	<p>ZASTĘPCA Burmistrza Miasta i Gminy <i>Magdalena Sitek</i> Magdalena Sitek</p>
Skarbnik	<p>SKARBNIK MIASTA I GMINY <i>Arkadiusz</i> ARKADIUSZ</p>
Sekretarz	<p>SEKRETARZ MIASTA I GMINY <i>Maria Milejska</i> Maria Milejska</p>
Radca Prawny	<p>RADCA PRAWNY <i>mgr Arkadiusz Janeczko</i> mgr Arkadiusz Janeczko Kt 1603</p>
Kierownik komórki Merytorycznej	<p><i>K. Sitek</i></p>
Pracownik Merytoryczny sporządzający uchwałę	<p><i>Sitek</i></p>

