

UCHWAŁA Nr VI/26/2011
RADY MIEJSKIEJ W OGRODZIĘNCU
z dnia 5 stycznia 2011r.

w sprawie: zatwierdzenia Aktualizacji Planu Odnowy Miejscowości Ryczów na lata
2010-2016

Na podstawie art. 18 ust. 2 pkt. 6 ustawy z dnia 8 marca 1990r. o samorządzie gminnym (Dz. U. z 2001r. Nr 142, poz. 1591 z późniejszymi zmianami) rozporządzenia Ministra Rolnictwa i Rozwoju Wsi z dnia 14 lutego 2008r. w sprawie szczegółowych warunków i trybu przyznawania pomocy finansowej w ramach działania „Odnowa i Rozwój Wsi” objętego Programem Rozwoju Obszarów Wiejskich na lata 2007-2013 (zm. Dz.U. z 2010r. Nr 65 poz. 417)

Rada Miejska w Ogrodzieńcu
uchwala co następuje:

§ 1

Zatwierdza Aktualizację Planu Odnowy Miejscowości Ryczów na lata 2010-2016 zgodnie z załącznikiem nr 1 niniejszej uchwały.

§ 2

Wykonanie uchwały powierza się Burmistrzowi Miasta i Gminy Ogrodzieniec.

§ 3

Uchwała wchodzi w życie z dniem podjęcia.

Przewodniczący Rady Miejskiej

Maria Lipka-Stępniewska

**Załącznik nr 1 do Uchwały Nr VI/26/2011
Rady Miejskiej w Ogrodzieńcu
z dnia 5 stycznia 2011r.**

AKTUALIZACJA

**PLAN ODNOWY
MIEJSCOWOŚCI RYCZÓW
NA LATA 2010-2016**

styczeń 2011r.

Wstęp

Gmina Ogrodzieniec położona jest w centralnej części Jury Krakowsko-Częstochowskiej, na terenie Parku Krajobrazowego Orlich Gniazd. Od kilkunastu lat zmienia swój wcześniejszy, przemysłowy charakter. Obecnie ukierunkowana jest na rozwój turystyki, małej i średniej przedsiębiorczości spełniającej standardy ekologiczne oraz rolnictwa. Gminę charakteryzuje niezwyklej jurajski krajobraz tworzący świat malowniczych form skalnych, ostańców, jaskiń oraz lasów mieszanych z przewagą sosny. Na jej terenie występują bogate zasoby przyrody żywej i nieożywionej oraz dziedzictwa kulturowego, wśród których najcenniejszymi zabytkami są ruiny XIV-wiecznego Zamku Ogrodzieniec w Podzamczu, a także kościoły w Gieble i Ogrodzieńcu, kapliczki, ruiny warowni obronnych i strażnic.

Plan Odnowy Miejscowości Ryczów jest dokumentem, który powstał przy udziale mieszkańców i określa najpilniejsze zadania do wykonania w celu rozwiązania lokalnych problemów. Zadania te przedstawiane i omawiane były na spotkaniach, zebraniach, a także podczas indywidualnych kontaktów Burmistrza i Radnych Rady Miejskiej z mieszkańcami. Wielokrotnie były one przedmiotem interpelacji i zapytań zadawanych na sesjach Rady Miejskiej. Mieszkańcy uznali, iż proponowane do realizacji przedsięwzięcia będą możliwe przy wspólnym zaangażowaniu władz samorządowych gminy Ogrodzieniec oraz ich własnej aktywności, przy czym jako podstawowe źródło finansowania wskazywano środki z programów pomocowych, głównie z Programu Rozwoju Obszarów Wiejskich.

Plan Odnowy Miejscowości Ryczów zawiera koncepcję odnowy i rozwoju miejscowości, a zasadniczym celem niniejszego opracowania jest sformułowanie kierunków rozwoju miejscowości poprzez analizę zasobów miejscowości, analizę słabych i mocnych stron oraz szans i zagrożeń mogących mieć wpływ na przyszłość mieszkańców, określenie kierunków rozwoju, opracowanie listy projektów, planu ich finansowania oraz harmonogramu działań, które przyczynią się do zrealizowania wizji mieszkańców tej miejscowości.

I. Charakterystyka miejscowości

I.1. Dane ogólne

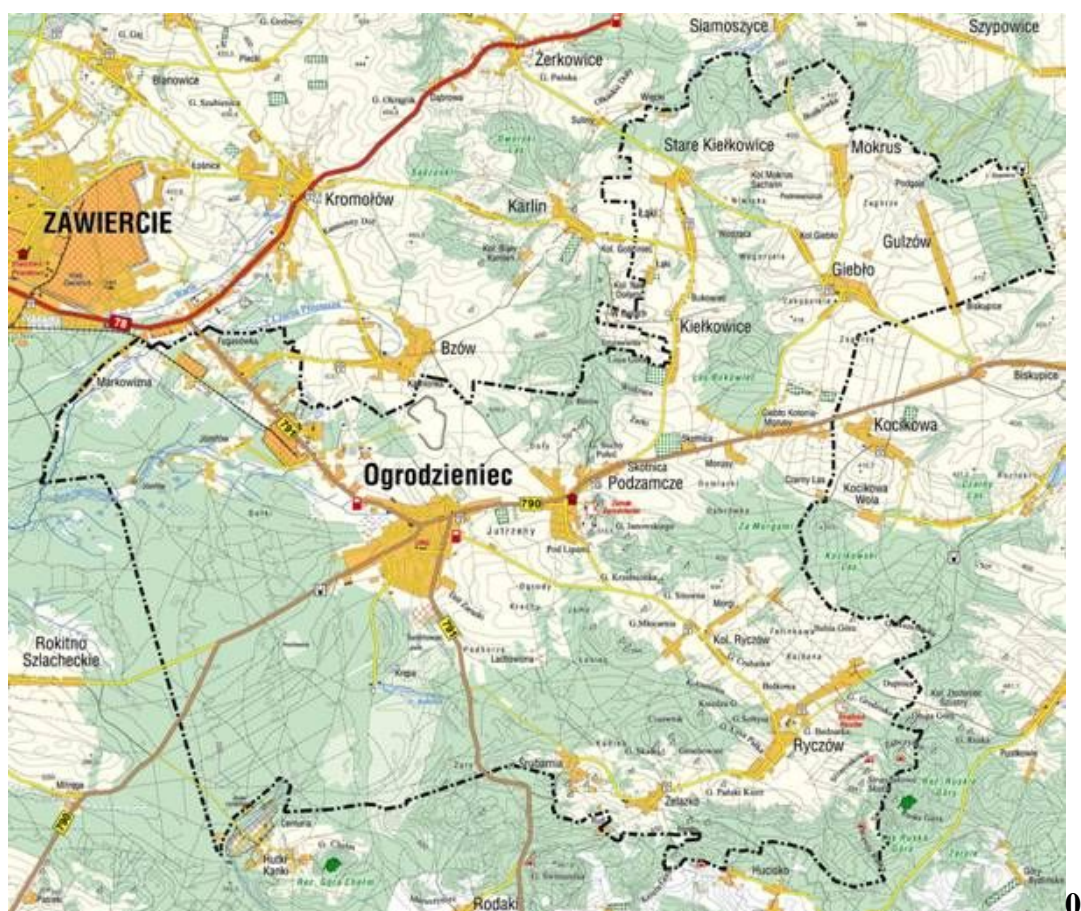
Ryczów jest sołectwem położonym w południowo wschodniej części gminy, w odległości 6 km od Ogrodzieńca. Wieś otacza jurajski krajobraz z widocznymi białymi ostańcami skalnymi o różnorodnych formach. Czyste, wyżynne powietrze, przepiękne krajobrazy o urozmaiconej rzeźbie sprawiły, że wieś nazywana jest „Małym Zakopanym” lub „Ryczowskim Mikroregionem Skalkowym”. Miejscowość położona jest na obszarze Parku Krajobrazowego Orlich Gniazd w odległości ok. 4 km od najwyższego wzniesienia Jury Krakowsko-Częstochowskiej – Góry Janowskiego (504 m n.p.m.) i ruin Zamku Ogrodzieniec. Teren Ryczowa jest pofałdowany i zróżnicowany. Na dzień 31.12.2009r. Ryczów zamieszkiwało 883 osób.

Wzniesienie ze skalnym ostańcem w centrum miejscowości dzieli wieś na część wschodnią Ryczowa położoną wzdłuż ul. Armii Krajowej oraz na część zachodnią wzdłuż ul. Grochowieckiej. W części wschodniej zlokalizowany jest kościół pw. Nawiedzenia Najświętszej Marii Panny oraz tzw. „Złotyński Koniec” – część zabudowań od strony wsi Złożeniec.

W części zachodniej znajduje się przystanek autobusowy i skrzyżowanie głównych szlaków komunikacyjnych. Ryczów od północy graniczy z sołectwem Kolonia Ryczów, od południa z województwem małopolskim i gminą Klucze, od zachodu z sołectwem Żelazko, a od wschodu z gminą Pilica. Najwyższymi wzniesieniami są: Straszycowa (Straszakowa) Góra (494 m n.p.m., z betonowym słupem), Wielki Grochowiec (486 m n.p.m., punkt widokowy na okolicę, według podań lokalnych miejsce kultu prawosławia) i Ruskie Góry (463 m n.p.m.). W krajobrazie Ryczowa wyróżniają się liczne wapienne ostańce skalne. Ich nazwy to: Bolkowa, Brzuchacka Skała, Cisownik, Dupnica, Firkowa, Góra Sołtysa (Sołtysia), Grodzisko (na niej ruiny strażnicy), Kaczmarkowa Skała, Kopa Góry Szkolnej, Kosia, Księża (Księża) Góra, Łysa Pałka, Małe Góry, Pański Kierz, Strzybel (Strzebel), Ząbczysko (Zamczysko).

W Ryczowie znajdują się atrakcyjne jaskinie jurajskie: dwie w masywie Straszycowych Skał – Jaskinia w Straszycowej Górze i Jaskinia z Kominem oraz w niedalekiej odległości Jaskinia w Zamczysku, także Jaskinia z Drzewem, Jaskinia w Ścianie i Jaskinia Mała Mamutowa. Ponadto rejon Ryczowa stanowi 37 zbiorowisk roślinnych, ponad 740 gatunków roślin naczyniowych. Na uwagę zasługuje również Pustynia (Pustyńka) Ryczowska o pow. ok. 1 km, pomiędzy Księżą Górą, Cisownikiem, Łysą Pałką a Wielkim Grochowcem, nazywana „Babskim Brzuchem” oraz utworzony w 2000 r. rezerwat leśny Ruskie Góry o powierzchni 153,65 ha.

Wieś położona jest na trasie dawnych traktów pielgrzymkowych, handlowych i komunikacyjnych: Częstochowa-Kraków, obecnie kilku najważniejszych szlaków turystycznych tj.: niebieski „Warowni Jurajskich”, czerwony „Orlich Gniazd”, żółty „Szlak Pustynny”, czarny „Partyzantów Ziemi Olkuskiej.”



Fot. 1. Mapa Gminy Ogrodzieniec

Tabela 1. Zmiany demograficzne w Ryczowie w latach 2000-2009

	<i>Lata</i>									
	2000	2001	2002	2003	2004	2005	2006	2007	2008	2009
Urodzenia	5	9	6	3	9	7	8	6	8	10
Zgony	9	15	12	9	9	11	8	11	10	8
Przyrost naturalny	-4	-6	-6	-6	0	-5	0	-5	-2	+2

Źródło: UMiG Ogródzieniec

I.2. Historia miejscowości

Nazwa miejscowości wg podań ludowych wywodzi się od „ryczenia” (ryku) dzikiej zwierzyny –rykowiska. Pierwsze wzmianki o Ryczowie pochodzą z 1388 roku, a zapisy z 1416 r. podają, że wieś Ryczów w zastawie otrzymał Jan z Kwaśniowa. W 1529 r. wzmiankuje się powstanie folwarku w Ryczowie. W XVI w. powstaje Ryczów Leśny, nazywany później Ryczowem lub Ryczowem Wielkim, wcześniej określany mianem wsi królewskiej. Z początkiem XV w. rozpoczęła się rozbudowa układów ulicznych wsi. W latach 1932-1935 w Ryczowie było ok. 160 domów. W czasie II wojny światowej Ryczów pozostał w Generalnej Guberni w gminie Pilica. Najtragiczniejszym wydarzeniem w życiu wsi była jej tragiczna była pacyfikacja dokonana przez hitlerowców 21 lutego 1944 r., w której zginęło 17 mieszkańców. W mogile zbiorowej przy remizie OSP pochowanych jest dwunastu zamordowanych, czterech na cmentarzu w Pilicy oraz jeden w Cieślinie. Dla upamiętnienia tego wydarzenia, w miejscu mogiły wmurowana jest tablica: „PAMIĘCI MIESZKAŃCÓW RY CZOWA POMORDOWANYCH PRZEZ HITLEROWCÓW W DNIU 21.II.1944R. W tej mogile spoczywają: Chłosta Józef lat 31, Foltański Edward lat 17, Kajdan Stefan lat 30, Kazek Antoni lat 30, Klichowski Julian lat 22, Pędzik Piotr lat 28, Straszak Stefan lat 25, Szelağ Edward lat 25, Szelağ Walerian lat 22, Źak Franciszek lat 26, Źak Stanisław lat 31, Krawiec Serwacy lat 28. Pochowani w Pilicy: Chłosta Mieczysław lat 35, Uliniarz Roman lat 28, Wnuk Konstanty lat 39. Mudy-na Stanisław lat 34 – pochowany w Cieślinie; Straszak Marian lat 21 – pochowany w Chechle. W 40 ROCZNICĘ SPOŁECZEŃSTWO RY CZOWA”. Mogiła jest umieszczona w ewidencji Wojewody Śląskiego, a bezpośrednią opiekę sprawuje Urząd Miasta i Gminy i Szkoła Podstawowa.

W okresie powojennym, przy olbrzymim zaangażowaniu mieszkańców Ryczowa, w 1948 roku powstała siedmioklasowa szkoła podstawowa, a w 1966 oddano do użytku nowoczesną jak na tamte czasy, nową szkołę podstawową „tysiąclatkę”. Na początku lat 70-tych XX w. wybudowano kościół, później powstała parafa, także budynek remizy strażackiej, utwardzone zostały drogi i nawierzchnie, poprowadzono wodociąg. W latach 90. wybudowano gazociąg i linię telefoniczną. Współczesne sołectwo zajmuje powierzchnię 1462,82 ha.

I.3. Zagospodarowanie przestrzenne miejscowości.

Miejscowość Ryczów charakteryzuje zwarta zabudowa niskich domów jednorodzinnych. Zabudowania rozciągają się wzdłuż ulic :Agrestowa, Armii Krajowej, Basztowa, Grochowiecka, Końcowa, Kościelna, Kręta, Leśna, Ogrodzieniecka, Pagórkowa i Sadowa. Ponadto niektóre części Ryczowa noszą swoiste nazwy: Bednarka, Dąbrowa, Długa Góra, Koniec, Na Skale, Patrol, Ruska, Wierzbice, Wzgórze Pamięci czy Złotyński Koniec. Tereny ryczowskie wchodzi w skład Pasma Smoleńsko-Niegowonickiego, obfitującego w liczne grupy skał i ostańców. Znajdująca się w centrum wsi Ryczowa remiza i teren wokół jest od lat dla mieszkańców miejscem wspólnych spotkań i wspólnego świętowania. Związane z nim jest starsze i młodsze pokolenie, tutaj przez lata mieszkańcy wspólnie pracowali przy zagospodarowaniu terenu. Pod koniec lat siedemdziesiątych ubiegłego wieku staraniem mieszkańców Ryczowa na placu wybudowano budynek remizy OSP, w którym toczy się życie kulturalne wsi. W budynku tym znajduje się filia Ośrodka Zdrowia z Ogrodzieńca. W miejscowości znajduje się Szkoła Podstawowa wybudowana w 1966 r., w szkole mieści się filia Biblioteki Publicznej.

Zgodnie z Uchwałą Nr XXXIX/338/2005 Rady Miejskiej w Ogrodzieńcu z dnia 28 listopada 2005r. w sprawie miejscowego planu zagospodarowania przestrzennego gminy Ogrodzieniec na obszarze sołectwa Ryczów wyznaczono tereny dla budownictwa jednorodzinnego i zagrodowego, tereny dla zabudowy usługowej, handlu, gastronomii, rzemiosła, grunty pod obiekty oświaty, kultury oraz użyteczności publicznej, kościoła wraz z otoczeniem, objęty ścisłą ochroną konserwatorską, grunty pod zespoły obiektów i urządzeń sportu i rekreacji obejmujące np. boiska sportowe wraz z terenami rekreacyjnymi oraz zapleczem i koniecznymi parkingami. Znaczną część terenów stanowią tereny rolnicze i lasy, a także tereny zieleni o szczególnym znaczeniu przyrodniczym.

Obok budynku Szkoły Podstawowej w Ryczowie znajduje się plac z boiskiem szkolnym, który wymaga zagospodarowania.

II. INWENTARYZACJA ZASOBÓW SŁUŻĄCYCH ODNOWIE MIEJSCOWOŚCI

II.1. Zasoby przyrodnicze

Miejscowość Ryczów otaczają lasy mieszane, o szczególnym nasileniu lasów iglastych. Większość lasów należy do osób prywatnych. Dysponentem lasów państwowych jest Państwowe Gospodarstwo Leśne zarządzane przez Nadleśnictwo Siewierz i Nadleśnictwo Olkusz.

Teren gminy Ogrodzieniec położony jest na wysokości od ok. 340m n.p.m. do 450 m n.p.m. Najwyżej wznosi się w okolicach Podzamcza, na gęsto pokrytej ostańcami wapiennymi Górze Zamkowej (Górze Janowskiego). Jest to zarazem najwyżej położony punkt Wyżyny Krakowsko-Częstochowskiej. Najniżej na terenie całej gminy położona jest część miejska. Okolica dzielnicy Józefów oraz Markowizna z sołectwa Fugasówka w dolinie Czarnej Przemszy stanowią lokalne minimum wysokościowe – 337 m n.p.m.

Park Krajobrazowy Orlich Gniazd zajmuje na terenie gminy Ogrodzieniec obszar o powierzchni 3 809 ha, co stanowi jego 44,6 % całej powierzchni. Na terenie Parku Krajobrazowego położone są: Podzamcze, Ryczów, Ryczów Kolonia, Żelazko, Śrubarnia, częściowo także Kielkowice i Gieblo Kolonia. Niewielki fragment Parku Krajobrazowego obejmuje także południowy i wschodni skraj Ogrodzieńca. Jego południowa i zachodnią część położona jest w otulinie Parku. Około 3 122 ha (36,5 % gminy Ogrodzieniec) zajmuje otulina Zespołu Jurajskich Parków Krajobrazowych, ma ona status Obszaru Chronionego Krajobrazu. Lasy państwowe na terenie gminy zajmują powierzchnie ok. 300 ha. Ogrodzieniec jest gminą posiadającą duże kompleksy leśne, co przedstawia tabela 3.

Tabela.2.

<i>Miejscowość</i>	<i>Ogólna powierzchnia (w ha)</i>	<i>Pow. lasów w ha</i>	<i>Procent %</i>
Ogrodzieniec	2894	1752	60,54
Sołectwa	5675	2102	37,04
Gmina ogółem	8569	...	100%

Źródło: Dane z UMiG Ogrodzieniec

Środowisko przyrodnicze Ryczowa i jego okolic charakteryzuje się znacznymi kontrastami przyrodniczo-krajobrazowymi oraz morfologicznymi (zjawiska krasowe) np. Dolina Wodącej – sucha dolina krasowa z Ryczowa do Smolenia; występują liczne wzgórza i pasma wzgórz – kompleks leśny Żelazko-Straszykowe-Ryczów. W rejonie Ryczowa występuje 37 zbiorowisk roślinnych, ponad 740 gatunków roślin naczyniowych. Na uwagę zasługuje również Pustynia (Pustyńka) Ryczowska o pow. ok. 1 km, pomiędzy Księżą Górą, Cisownikiem, Łysą Pałką a Wielkim Grochowcem, nazywana „Babskim Brzuchem” oraz utworzony w 2000 r. rezerwat leśny Ruskie Góry o powierzchni 153,65 ha. Wieś położona jest na trasie dawnych traktów handlowych i komunikacyjnych: Częstochowa-Kraków, obecnie kilku najważniejszych szlaków turystycznych tj.: niebieski „Warowni Jurajskich”, czerwony „Orlich Gniazd”, żółty „Szlak Pustynny”, czarny „Partyzantów Ziemi Olkuskiej”.

II.2. Dziedzictwo kulturowe miejscowości

We wsi występują liczne kapliczki przydrożne. Powstawały one w różnych intencjach, jako pamięć o ludziach, z okazji ważnych wydarzeń, jako symbole i miejsca kultu religijnego. Przy owych krzyżach i kapliczkach odprawiano nabożeństwa majowe, czerwcowe, święcono jadło wielkanocne. Obecnie czczone przez mieszkańców, stanowią atrakcję turystyczną, tworząc jeszcze niepisane szlaki architektury sakralnej.

Przy ul. Armii Krajowej położony jest Kościół Parafalny pod wezwaniem Nawiedzenia Najświętszej Marii Panny wybudowany przez mieszkańców w 1972r. Do ryczowskiej parafii przynależą sołectwa Żelazko i Kolonia Ryczów. Przy ulicy Ogrodzienieckiej znajduje się wybudowany w 1976r. cmentarz komunalny.



Fot2. Kościół w Ryczowie pod wezwaniem Nawiedzenia Najświętszej Marii Panny

W lesie, za cmentarzem, pomiędzy skałami Księżą Górą i Sołtysią Górą, znajduje się drugie Miejsce Pamięci, pomnik – grób zbiorowy, nazywany przez miejscowych „cmentarzem cholerycznym”. Spoczywają w nim „zmarli na epidemii cholery w 1852r., polegli w czasie Powstania Styczniowego w 1863r., polegli w czasie I wojny światowej żołnierze austriaccy w 1914r., polegli w czasie trwania II wojny światowej żołnierze niemieccy w 1945r.”.

Wzdłuż ulicy Grochowieckiej i Armii Krajowej usytuowanych jest 8 studni, które obecnie nie służą już do zaopatrywania w wodę. Z uwagi na zły stan techniczny, studnie wymagają przebudowy i remontu. W 2009r. na gmina Ogrodzieniec będąca członkiem Stowarzyszenia Lokalna Grupa Działania „Perła Jury” wykonała modelową dokumentację studni na jurze.



Fot.3. Kapliczka przy ul. Ogrodzienieckiej w Ryczowie

Niepowtarzalna przyroda przyciąga turystów szukających spokojnego wypoczynku, który znajdują, pokonując wśród pól i lasów liczne szlaki turystyczne piesze, rowerowe i konne. Niewątpliwą turystyczną atrakcją Ryczowa są XIV –wieczne ruiny strażnicy obronnej wzniesionej z inicjatywy Kazimierza Wielkiego, jako ogniwo w łańcuchu strażnic królewskich, strzegących bezpieczeństwa południowej granicy Rzeczypospolitej.



Fot.4. Zamek rycerski – ruiny strażnicy obronnej w Ryczowie

II.3. Obiekty turystyczne i rekreacyjne

Około 4 km od Ryczowa znajdują się najokazalsze na Jurze Krakowsko-Częstochowskiej ruiny średniowiecznego zamku warownego oraz zrekonstruowany wczesnośredniowieczny gród obronny. Ruiny Zamku Bonerów w Podzamczu są jednym z najbardziej popularnych miejsc w Województwie Śląskim. Są też jednym z najbardziej znanym i cenionym obiektem dziedzictwa narodowego w Polsce, a o wartości obiektu może świadczyć umieszczenie go na dziesiątym miejscu (spośród ponad czterystu najatrakcyjniejszych obiektów w kraju) w organizowanym w 2007 roku przez dziennik „Rzeczpospolita” ogólnopolskim plebiscycie „Siedem Cudów Polski”. Od czasu po I Wojnie Światowej do lat osiemdziesiątych ubiegłego wieku zamek otoczony był opieką państwa.

Zamek Bonerów budowany był w XIV w., a następnie przebudowany został w wieku XVI. Niezwykle okazała budowla – największa i najlepiej zachowana warownia z Orlich Gniazd oraz jeden z największych obiektów warownych w kraju jest wyjątkowym świadectwem polskiej historii. Do najnowszych atrakcji turystycznych należy wybudowany na Górze Birów przez Gminę Ogrodzieniec w 2008r. zespół drewnianych budowli będący rekonstrukcją Grodu Królewskiego. Składa się ona z wieży bramnej, chaty królewskiej, wieży obserwacyjnej oraz ogrodzenia z ostrokołów. Projekt współfinansowany był przez Unię Europejską oraz budżet państwa. Odtworzenie dawnych zabudowań militarnych wykonano na podstawie dokumentacji powstałej po prowadzonych wykopaliskach archeologicznych.



Fot. 5. Ruiny Zamku Ogrodzieniec w Podzamczu.



Fot. 6. Rekonstrukcja Grodu Królewskiego na Górze Birów w Podzamczu.

II.4. Infrastruktura społeczna

Szkoła Podstawowa w Ryczowie

W Gminie Ogrodzieniec funkcjonują trzy obwody szkolne szkół podstawowych prowadzonych przez gminę: Szkoła Podstawowa w Ryczowie, Szkoła Podstawowa w Gieble, Zespół Szkolno-Przedszkolny w Ogrodzieńcu. Obwód Szkoły Podstawowej w Ryczowie obejmuje miejscowości Ryczów, Kolonia Ryczów i Żelazko. W gminie funkcjonuje jedno Gimnazjum, zlokalizowane w Ogrodzieńcu – Cementowni, do którego uczęszczają uczniowie z Ryczowa.

W roku szkolnym 2008/2009 do Szkoły Podstawowej w Ryczowie uczęszczało ogółem 90 dzieci. W roku 2010 przeprowadzono kompleksowy remont szkoły. W budynku przeprowadzono prace termomodernizacyjne, zainstalowane zostały nowoczesne gazowe kotły grzewcze oraz solary słoneczne dla przygotowania ciepłej wody użytkowej.



Fot.7 Szkoła Podstawowa w Ryczowie

Miejsko-Gminny Ośrodek Kultury

Miejsko-Gminny Ośrodek Kultury w Ogródzieńcu funkcjonuje od końca lat pięćdziesiątych ubiegłego wieku. Jego siedziba mieści się w Ogródzieńcu na Placu Wolności 24. MGOK w ramach swoich zadań jest organizatorem lub współorganizatorem zajęć dla dzieci, młodzieży i dorosłych. Główne propozycje programowe MGOK w Ogródzieńcu to warsztaty plastyczne, nauka gry na instrumentach muzycznych, zajęcia wokalne i poezji śpiewanej, zajęcia rekreacyjno-sportowe sekcja karate tradycyjnego i inne. W zajęciach prowadzonych MGOK uczestniczą dzieci i młodzież z Ryczowa.

Pod egidą MGOK funkcjonuje Zespół „Ryczowianki” z Ryczowa. Dom Kultury zapewnia im opiekę merytoryczną, w tym zatrudnia instruktorów prowadzących zajęcia.

Miejsko-Gminna Biblioteka Publiczna

Mieszkańcy gminy mogą korzystać z zasobów bardzo dobrze wyposażonej i funkcjonującej Miejsko-Gminnej Biblioteki Publicznej. Biblioteka wyposażona jest w sprzęt komputerowy z oprogramowaniem – 7 zestawów komputerowych. Stan księgozbioru na dzień 31.12.2007 wynosił 56038 książek. W skład księgozbioru wchodzi literatura dziecięca, historyczna, popularnonaukowa. Biblioteka posiada również zbiór 11 różnego rodzaju czasopism. W Szkole Podstawowej w Ryczowie znajduje się filia Biblioteki.

II.5. Infrastruktura techniczna

Energia elektryczna

Linie i urządzenia elektroenergetyczne w Ryczowie eksploatuje administruje ENION S.A. Rejon Dystrybucji Zawiercie. Urządzenia elektroenergetyczne, linie napowietrzne i kablowe zaspakajają potrzeby mieszkańców gminy.

Zaopatrzenie w gaz

Przez teren Ryczowa przebiega średnioprężna sieć gazowa. Na terenie wsi nie ma stacji redukcyjno-pomiarowej, redukcja ciśnienia gazu odbywa się za pomocą indywidualnych reduktorów przy budynkach. Większość gospodarstw domowych używa gazu do celów komunalno-bytowych. Gaz ziemny wykorzystywany jest do opalania kotłów grzewczych w Szkole Podstawowej w Ryczowie.

Zaopatrzenie ludności w wodę

Na terenie Ryczowa z małymi wyjątkami nie występują trudności w zaopatrzeniu ludności w wodę. W roku 2010 sieć wodociągowa uzupełniona zostanie w nowy odcinek zasilający mieszkańców ul. Agrestowej. Sieć wodociągowa eksploatowana jest przez Zakład Gospodarki Komunalnej z siedzibą w Ogrodzieńcu. Do zasilania miejscowości Ryczów w wodę wykorzystane są dwie studnie głębinowe ze zbiornikami na Grochowcu i na Skale.

Telekomunikacja

Teren Ryczowa jest dobrze uzbrojony w sieć telekomunikacyjną. Mieszkańcy mają dostęp zarówno do telefonii stacjonarnej obsługiwanej przez Telekomunikację Polską oraz do sieci telefonii komórkowych (ERA GSM, PLUS GSM, IDEA, ORANGE).

Infrastruktura dróg miejscowości Ryczów

Przez Ryczów przebiegają drogi powiatowe tj. ul. Ogrodzieniecka, Grochowiecka i Armii Krajowej. Pozostałe ulice administrowane są przez gminę Ogrodzieniec.

Gospodarka odpadami w miejscowości Ryczów

Odbiór odpadów komunalnych od właścicieli nieruchomości zajmuje się Firma REMONDIS, która dodatkowo prowadzi selektywną zbiórkę opakowań z tworzyw sztucznych i szkła od mieszkańców. Po za tym na terenie Ryczowa prowadzona jest selektywna zbiórka odpadów w tzw. „centrach zbiórki”, są to punkty, w których umieszczone są pojemniki do selektywnej zbiórki odpadów z tworzyw sztucznych i szkła z których mogą korzystać wszyscy mieszkańcy Gminy a także turyści. Średnia częstotliwość opróżniania wynosi raz na miesiąc. Ponadto firma REMONDIS prowadzi odbiór odpadów wielkogabarytowych i zużytego sprzętu elektrycznego i elektronicznego.

Gmina Ogrodzieniec wspiera działania usuwania azbestu i udziela dotacji dla dofinansowanie utylizacji odpadów przy wymianie lub likwidacji pokryć dachowych i elewacji zawierających azbest. Dofinansowanie utylizacji jest realizowane ze środków Gminnego Funduszu Ochrony Środowiska i Gospodarki Wodnej. W latach 2002-2008 w ramach realizowanego programu 57 wnioskodawców z terenu gminy skorzystało z dofinansowanie.

Gospodarka wodno-ściekowa w Ryczowie

Na terenie Ryczowa nie ma sieci kanalizacji sanitarnej. Ścieki z gospodarstw domowych gromadzone są w zbiornikach bezodpływowych, a następnie wywożone są za pomocą wyspecjalizowanych firm.

Rolnicy Ryczowa korzystają z programów rolno - środowiskowych, które ograniczają powstawanie erozji gleb, wpływają korzystnie na plony roślin rolniczych oraz ograniczają monokulturę zasiewów. Programy te mają pozytywny wpływ na zwierzęta, które w okresie zimowym mają dodatkowe pożywienie, a w okresie wiosennym idealne warunki do rozmnażania się. Mieszkańcy Ryczowa są również zainteresowani montażem ekologicznych – przydomowych oczyszczalni ścieków

W latach przyszłych planuje się budowę systemu kanalizacji sanitarnej, odprowadzającej ścieki z Ryczowa do oczyszczalni w Ogrodzieńcu.

II.6. Rolnictwo

Z powodu dużego rozdrobnienia i niskiej jakości gleb, niewielka część mieszkańców Ryczowa utrzymuje się z pracy w gospodarstwach rolnych. Przeważają tu gleby o niskich klasach bonitacyjnych (klasa V, VI). Dominującą pozycję w strukturze zasiewów zajmują zboża: żyto, jęczmień, pszenica oraz ziemniaki i warzywa. Lokalnym utrudnieniem dla działalności rolniczej jest znaczne wyniesienie powierzchni terenu i nachylenie zboczy sprzyjające procesom erozyjnym. W strukturze agrarnej przeważają drobne 1,5 ha do 3,5 ha gospodarstwa rolne produkujące na potrzeby własne. Rolnicy Ryczowa stawiają na rozwój rolnictwa ekologicznego, poszukują specjalizacji i swego produktu w oparciu o historię, środowisko i dziedzictwo kulturowe. Nieliczni rolnicy z Ryczowa korzystają z programów rolno - środowiskowych, które ograniczają powstawanie erozji gleb, wpływają korzystnie na plony roślin rolniczych oraz ograniczają monokulturę zasiewów. Programy te mają pozytywny wpływ na zwierzęta, które w okresie zimowym mają dodatkowe pożywienie, a w okresie wiosennym idealne warunki do rozmnażania się.

Użytki rolne zajmują w gminie Ogrodzieńcu 3 920 ha. Ich udział w ogólnej powierzchni gminy stanowi 45,7 % i jest najmniejszy spośród wszystkich gmin powiatu zawierciańskiego. Decyduje o tym w dużej mierze wysoki stopień lesistości – Ogrodzieńcu jest jedyną gminą powiatu, w której powierzchnia użytków rolnych (3 920 ha) i terenów leśnych (3 843 ha) są do siebie bardzo zbliżone. Grunty orne na tle użytków rolnych stanowią 84,2 %, łąki – 5,0 %, pastwiska – 7,6 %, sady – 3,2 %. Istotną funkcją rozwoju gospodarczego gminy Ogrodzieńcu, pomimo dominacji i prężnego rozwoju turystyki, pozostaje rolnictwo. Generalnie jednak całą gminę Ogrodzieńcu pod względem klasyfikacji gleb uznać należy za stosunkowo ubogą. Obszar powiatu zawierciańskiego należy do środkowoeuropejskiej strefy klimatycznej. Zaliczany jest do typu klimatów wyżyn środkowoeuropejskich, a w podziale na dzielnice rolniczo klimatyczne należy do dzielnicy częstochowskiej. Średnia temperatura roczna wynosi około 7,5 st. C. Najcieplejszym miesiącem jest lipiec (średnia temperatura 17,5 st. C), a najchłodniejszym styczeń (średnia temp. -3,5 st. C). Średnie opady na tym terenie wynoszą 650-700 mm. Najmniejsze opady występują w miesiącu marcu i październiku (39-40 mm), a największe w miesiącach czerwcu, lipcu i sierpniu (75-87 mm). Śnieg pojawia się pod koniec listopada, a znika najwcześniej w połowie marca. Zima trwa około 100 dni. Średnia roczna wilgotność względna powietrza nie przekracza 78%, a najwyższe wartości osiąga w styczniu, natomiast najniższe wiosną i latem. Wartość średniego rocznego usłonecznienia rzeczywistego wynosi około 1 800 godz./rok. Średnie roczne zachmurzenie kształtuje się na poziomie około 70%.

Tabela 3. Struktura gospodarstw rolnych według grup obszarowych użytków rolnych w gminie Ogrodzieniec:

Grupy obszarowe	Liczba Gospodarstw	%	Powierzchnia gospodarstw (łącznie z lasami) ogółem w ha	Powierzchnia uż. rolnych w gospodarstwach ogółem w ha
1	2	3	4	5
Do 1 ha	1834	62,04	1952	686
1 – 2 ha	685	23,17	1570	1041
2 – 5 ha	307	10,39	2406	1905
5 – 10 ha	92	3,12	498	369
10 – 50 ha	35	1,18	118	111
50 – 100 ha	1	0,03	65	65
100 – 300 ha	2	0,07	445	445
Powyżej 300 ha	–	–	–	–
Razem:	2956	100,00	7054	4622

Źródło: Dane z Urzędu MiG Ogrodzieniec.

Warunki klimatyczne i glebowe panujące w gminie Ogrodzieniec predysponują do uprawy roślin zbożowych. Nowością wśród uprawianych roślin jest słonecznik.



Fot. 8. Słoneczniki – pole uprawne

II.7. Podmioty gospodarcze w miejscowości

W Ryczowie jest ponad trzydzieści podmiotów prowadzących działalność gospodarczą. W większości są osoby fizyczne prowadzące jednoosobowe lub kilkuosobowe firmy w zakresie usług i handlu. Na terenie wsi funkcjonują: stolarnia, zakład krawiecki, kilka firm ogólnobudowlanych, 4 sklepy spożywcze, 2 bary, usługi dentystyczne.

II.8. Kapitał społeczny i ludzki

Mieszkańcy Ryczowa stanowią społeczność niezwykle zaangażowaną w sprawy społeczne wsi. Przy ich wspólnym udziale i ofiarności wybudowano przy ul. Armii Krajowej Kościół Parafialny pod wezwaniem Nawiedzenia Najświętszej Marii Panny, którego konsekracja odbyła się 4 lipca 1976r.

W sołectwie znajdują się: Szkoła Podstawowa i remiza OSP, w których skupia się życie społeczne i kulturalne wsi. Szczególną rolę pełni remiza położona w centrum wsi wraz z przyległym terenem. Remiza została wybudowana przez mieszkańców w latach siedemdziesiątych ubiegłego wieku. Miejsce to od zawsze stanowiło miejsce wspólnych spotkań i wspólnej zabawy. W remizie swoją siedzibę mają prężnie działające od 1960 roku Koło Gospodyń Wiejskich z zespołem ludowym „Ryczowianki”, Ochotnicza Straż Pożarna oraz Orkiestra Dęta OSP. Odbywają się w niej okolicznościowe imprezy, spotkania mieszkańców, próby zespołów artystycznych. Koło Gospodyń Wiejskich podtrzymuje miejscowe tradycje, kultywuje obrzędy, przyśpiewki ludowe, prezentuje charakterystyczne dla stroje dla ryczowskiego regionu.



Fot.9 Koło Gospodyń Wiejskich z Ryczowa podczas VI Dożynek Województwa Śląskiego w Podzamczu

Usytuowany w centrum wsi plac wraz z budynkiem remizy stał się miejscem spotkań i wypoczynku lokalnej społeczności. W 2008r. mieszkańcy przystąpili do modernizacji oraz remontu remizy OSP. We własnym zakresie wykonano prace związane z niwelacją terenu, urządzeniem zieleni i zagospodarowaniem terenu. Wyremontowane zostały pomieszczenia remizy: główna sala spotkań, kuchnia, klatka schodowa oraz węzeł sanitarny.

Obok budynku remizy OSP znajduje się budynek „starej szkoły” z 1948 r., w którym odbywają się zajęcia edukacyjno - plastyczne dzieci i młodzieży prowadzone przez artystów plastyków.



Fot.10 Budynek starej szkoły – obecnie pracownia artysty

Polski Związek Emerytów, Rencistów i Inwalidów, Oddział Miejski w Zawierciu, Koło w Ogródzieńcu

Siedziba powstałego w 1997r. Koła Miejskiego w Ogródzieńcu mieści się w Miejsko-Gminnym Ośrodku Kultury. Obecnie Koło w Ogródzieńcu liczy ponad stu członków. Celem tej organizacji jest pomoc emerytom i rencistom oraz osobom samotnym. Koło organizuje wycieczki krajowe i zagraniczne, wieczorki i zabawy przy muzyce, spotkania okolicznościowe w których uczestniczą mieszkańcy Ryczowa.

Ochotnicza Straż Pożarna

Ochrona przeciwpożarowa i przeciwpowodziowa w gminie Ogródzieniec to zadanie ośmiu jednostek Ochotniczej Straży Pożarnej: OSP Ogródzieniec, OSP Giebło, OSP Gulzów, OSP Kielkowice, OSP Mokrus, OSP Podzamcze, OSP Ryczów i OSP Ryczów Kolonia. Trzy jednostki, w tym OSP Ryczów włączone są do Krajowego Systemu Ratowniczo-Gaśniczego. Jednostka Ochotniczej Straży Pożarnej w Ryczowie liczy 41 członków. Na wyposażeniu jednostki są 3 samochody

II.9. INWENTARYZACJA ZASOBÓW SŁUŻĄCYCH ODNOWIE MIEJSCOWOŚCI RYCZÓW

Tab. 4

Rodzaj zasobu	Brak	Znaczenie		
		Małe	Średnie	Duże
<i>Środowisko przyrodnicze</i>				
Walory krajobrazu (skały, ostańce)				+
Walory klimatu (mikroklimat, wiatr, nasłonecznienie)				+
Walory szaty roślinnej (runo leśne)				+
Cenne przyrodniczo obszary lub obiekty				+
Zwierzyna leśna, ptactwo			+	
Osobliwości przyrodnicze				+
Podłoże, warunki hydrogeologiczne				+
<i>Środowisko kulturalne</i>				
Walory architektury wiejskiej i osobliwości kulturowe				+
Walory zagospodarowania przestrzennego				+
Zabytki				+
<i>Dziedzictwo religijne i historyczne</i>				
Miejsca i przedmioty kultu				+
Święta, odpusty, pielgrzymki				+
Tradycje, obrzędy, gwara, legendy				+
<i>Obiekty i tereny</i>				
Walory turystyczne				+
Miejsce sportu, wypoczynku i rekreacji				+
Tereny pod zabudowę mieszkaniową jednorodzinną				+
Tereny usługowe				+
<i>Gospodarka, rolnictwo</i>				
Uprawy polowe		+		
<i>Instytucje</i>				
Szkoła Podstawowa				+
Wiejski Ośrodek Zdrowia				+
Punkt Biblioteczny				+
Siedziba Parafii Rzymsko-Katolickiej				+
<i>Ludzie, organizacje społeczne w Ryczowie</i>				
Ochotnicza Straż Pożarna w Ryczowie				+
Koło Gospodyń Wiejskich				+
Orkiestra Dęta w Ryczowie				+
Polski Związek Emerytów, Rencistów i Inwalidów, Oddział Miejski w Zawierciu – Koło w Ogrodzieńcu			+	

III. OCENA MOCNYCH I SŁABYCH STRON MIEJSCOWOŚCI RYCZÓW

Tabela 5

MOCNE STRONY	SŁABE STRONY
<ul style="list-style-type: none"> ▪ Szkoła Podstawowa z terenem przeznaczonym pod boisko szkolne i plac zabaw ▪ Atrakcyjne walory krajobrazowe ▪ Korzystne położenie pod względem rozwoju turystyki; ▪ Uchwalony miejscowy plan zagospodarowania przestrzennego ▪ Duża aktywność organizacji OSP i KGW ▪ Dogodna komunikacja drogowa, ▪ Wyznaczone tereny mieszkaniowe ▪ Rozwinięta infrastruktura oświatowa, ▪ Kościół ▪ Wiejski Ośrodek Zdrowia ▪ Rozwinięta sieć wodociągowa, gazowa, energetyczna ▪ Duże zaangażowanie mieszkańców w sprawy społeczne i kościelne ▪ Budynek remizy ▪ Dobra współpraca mieszkańców z urzędem gminy i organizacjami pozarządowymi ▪ Studnie wzdłuż głównych ulic wsi będące atrakcją turystyczną 	<ul style="list-style-type: none"> ▪ Brak boiska sportowego ▪ Duża powierzchnia terenów o słabych glebach przeznaczonych pod rolnictwo ▪ Mała liczba połączeń komunikacyjnych ▪ Niewielka ilość punktów gastronomicznych, ▪ Niewielka ilość punktów noclegowych ▪ Brak wystarczającej ilości parkingów ▪ Niezadawalający stan nawierzchni dróg i chodników ▪ Niezadawalająca liczba podmiotów dająca zatrudnienie mieszkańcom ▪ Małoskuteczna promocja miejscowości
SZANSE	ZAGROŻENIA
<ul style="list-style-type: none"> ▪ Rozbudowa infrastruktury rekreacyjno-sportowej ▪ Rozwój bazy turystycznej i agroturystycznej ▪ Budowa ścieżek pieszo-rowerowych, ▪ Zarezerwowanie w miejscowym planie zagospodarowania przestrzennego terenów przeznaczonych pod budownictwo mieszkaniowe, ▪ Posiadanie dokumentacji na pozyskanie dotacji z funduszy i grantów ▪ Odrestaurowanie ciągu studni 	<ul style="list-style-type: none"> ▪ Migracja wykształconej młodzieży oraz specjalistów za granicę ▪ Migracja mieszkańców do dużych ośrodków miejskich w poszukiwaniu pracy, ▪ Postępująca indywidualizacja życia społecznego, ▪ Mały przyrost naturalny, ▪ Bezrobocie,

IV. OPIS PLANOWANYCH ZADAŃ INWESTYCYJNYCH I PRZEDSIĘWZIĘĆ

IV.1 Kierunki rozwoju

Na terenie gminy Ogródzieniec, turystyka jako funkcja gospodarcza a zarazem forma promocji gminy, będzie systematycznie zwiększać swoje znaczenie, na co aktywnie przygotowują się zarówno samorząd gminny jak i jej mieszkańcy oraz miejscowi inwestorzy. Turystyka spełniać będzie rolę instrumentu silnie wspomagającego przemiany społeczno-gospodarcze i awans ekonomiczny miejscowości. Dla zapewnienia prawidłowego postępu w turystyce konieczne będzie pełne wykorzystanie zasobów naturalnego środowiska w zgodzie z wymogami ochrony przyrody, rozwój infrastruktury turystyczno-rekreacyjnej. Zasadniczy ciężar rozwoju sprowadzać się będzie do rozbudowy infrastruktury turystycznej. Obecnie zaplecze noclegowo – gastronomiczne gminy w licznych przypadkach masowego napływu turystów nie jest dostosowane do wszystkich wymogów związanych z takim zjawiskiem, typowym dla sezonu letniego. Organizacja infrastruktury związanej z turystyką sprowadza się do zwiększenia liczby obiektów noclegowych, gastronomicznych, a także rozwoju placówek handlowych nastawionych na potrzeby turystów, stworzenie odpowiednich warunków rozwoju pod kątem tworzenia ośrodków i obiektów turystyki rowerowej, konnej i pieszej a także ośrodków tras sportów zimowych.

MISJA: Ryczów miejscowością z rozwiniętą bazą turystyczno-rekreacyjną, sportową, gastronomiczną, stwarzająca dobre warunki dla rozwoju całorocznej turystyki dającej dodatkowe źródło dochodu mieszkańcom.

WIZJA ROZWOJU MIEJSCOWOŚCI RYCZÓW

Ryczów będzie miejscowością z rozwiniętą bazą turystyczną w tym obiektów sportowo - rekreacyjnych, tras biegowych narciarskich oraz ścieżek pieszo-rowerowych, opartych na walorach krajobrazowych i kulturowych miejscowości. Realizowane inwestycje związane z rozwojem miejscowości będą służyć interesom mieszkańców oraz zaspokajać ich potrzeby. Poprawa standardu życia mieszkańców oraz zaspokojenie potrzeb społeczno-kulturalnych przyczyni się do wzrostu atrakcyjności Ryczowa jako miejsca zamieszkania. Mieszkańcy będą kultywować lokalne tradycje i imprezy kulturalne. Rozwój Ryczowa oraz poprawa jakości życia mieszkańców realizowana będzie poprzez modernizację infrastruktury.

Zakłada się, że korzystne położenie Ryczowa w otoczeniu lasów, jurajskich ostańców oraz sąsiedztwo zamku ogrodzienieckiego spowodują rozwój miejscowości. Mieszkańcy dbać będą o wizerunek swojej miejscowości, co przełoży się na estetyczny wygląd posesji i miejsc publicznych. Rozwój miejscowości oraz poprawa jakości życia mieszkańców związany będzie z modernizacją miejsc publicznych w tym zagospodarowania i modernizacji 8 studni, zagospodarowania placu „Na Skale” oraz budową nowej infrastruktury sportowo-rekreacyjnej na placu szkolnym. Polepszenie standardu życia mieszkańców, zaspokojenie potrzeb społeczno-kulturalnych i rekreacyjno-sportowych przyczyni się do wzrostu atrakcyjności Ryczowa jako miejsca zamieszkania. Zadanie dotyczące naprawy dróg mają na celu poprawę bezpieczeństwa ich użytkowników, parametrów technicznych, natomiast zmiana nawierzchni podniesie w znacznym stopniu estetykę miejscowości. Poniższa tabela uwzględnia zadania do realizacji w ciągu najbliższych 7 lat.

Tabela 6

Miejscowość Ryczów za 7 lat	
Co będzie ją wyróżniać?	<p><u>Zagospodarowane tereny sportowo-rekreacyjne:</u></p> <ul style="list-style-type: none"> - Wielofunkcyjne boisko przyszkolne - Urządzony plac zabaw dla dzieci w centrum wsi <p><u>-Studnie jurajskie</u> Odrestaurowane i odnowione w jurajskim stylu studnie przy ulicy Armii Krajowej i Grochowieckiej</p> <p><u>-Budowa dróg gminnych:</u> przebudowane ulice Pagórkowa, Kręta, Końcowa</p> <ul style="list-style-type: none"> - <u>Parking</u> przy cmentarzu komunalnym <p><u>Dalsze prace remontowe w remizie OSP</u></p> <ul style="list-style-type: none"> - wymienione pokrycie dachowe na budynku remizy - zagospodarowany teren „Na Skale” –wokół remizy <p><u>Zagospodarowany teren gminny wokół szkoły</u></p> <ul style="list-style-type: none"> - powstanie centrum rekreacji i wypoczynku <p><u>Odwodnienie ulic</u> ul. Agrestowa i ul. Ogrodzeniecka</p> <p><u>Budowa kanalizacji:</u> Gospodarstwa domowe będą przyłączone do kanalizacji</p> <p><u>Obiekty hotelarskie:</u> Funkcjonujące prywatne nowe obiekty agroturystyczne i restauracje w różnych standardach, dostępnych dla każdego mieszkańca i turysty</p> <p><u>Obiekty historyczne:</u></p> <ul style="list-style-type: none"> - Uporządkowany teren wokół pomnika - Odnowione przez mieszkańców kapliczki i przydrożne krzyże
Działalność gospodarcza	Funkcjonowanie nowych podmiotów gospodarczych w sferze turystyki
Jakie będą nowe tereny mieszkaniowe?	Rozszerzone tereny pod budownictwo mieszkaniowe
Jakie funkcje będzie pełnił Ryczów?	Turystyczne, rekreacyjne, mieszkaniowe, - na głównych trasach turystycznych ścieżki pieszo – rowerowe, - wytyczone i oznakowane trasy dla narciarstwa biegowego
Jacy będą mieszkańcy?	Aktywni, identyfikujący się z miejscowością, mały odsetek bezrobotnych,
Jakie będą źródła utrzymania mieszkańców?	Własna działalność gospodarcza, Praca w nowej strefie aktywności gospodarczej na terenach po byłej Cementowni i na Fugasówce, Praca poza miejscem zamieszkania (miasta śląskie i zagłębiowskie) Praca za granicą

Jak mieszkańcy będą zorganizowani?	Prężnie działające w miejscowości organizacje pozarządowe minn. OSP, KGW
Jak będą rozwiązywane problemy miejscowości?	Sprawnie działający system badania opinii publicznej oparty na technologiach informatycznych, Spotkania z mieszkańcami, duże zaangażowanie Radnych w rozwiązywanie problemów lokalnych
Jakie tradycje będą pielęgnowane i rozwijane?	Festyny, ogólnodostępne imprezy plenerowe, sportowe (zawody sportowe, strażackie) Religijne (procesje, pielgrzymki)
Jaka będzie miejscowość?	Rozbudowa miejscowości zgodnie z założeniami planu zagospodarowania
Jakie będą posesje?	Schludne, estetyczne, zadbane, ukwiecone, Niewielkie przydomowe ogródki, oraz zabudowania gospodarcze
Jakie będzie środowisko?	Czyste, ekologiczne tereny wypoczynkowe i leśne
Jaka wyglądać będzie komunikacja?	Drogi odremontowane i zmodernizowane Odpowiednia ilość połączeń komunikacyjnych z Zawierciem

IV.2 Priorytety rozwoju miejscowości Ryczów

1. Budowa wielofunkcyjnego ogólnodostępnego boiska sportowego - celem tego przedsięwzięcia jest stworzenie odpowiednich warunków do rozwoju sportu i rekreacji wśród mieszkańców, szczególnie młodzieży.
2. Budowa placu zabaw w centrum wsi- realizacja tego projektu przyczyni się do utworzenia bezpiecznych warunków do zabawy na świeżym powietrzu najmłodszym dzieciom.
3. Remont i odnowa ryczowskich studni w jurajskim stylu - celem tego przedsięwzięcia jest poprawa estetyki miejscowości i zagospodarowanie publicznych terenów.
4. Budowa dróg gminnych- celem projektu poprawa jakości życia poprzez budowę dróg gminnych ulic: Pagórkowej, Sadowej, Krętej i Końcowej.
5. Zagospodarowanie terenu przy cmentarzu – realizacja projektu związanego z urządzeniem parkingu przy cmentarzu w Ryczowie przyczyni się do poprawy bezpieczeństwa użytkowników ulicy Ogrodzienieckiej oraz poprawy estetyki miejscowości.
6. Dokończenie remontu budynku remizy strażackiej, a szczególnie wymiany azbestowego pokrycia dachowego i zagospodarowanie terenu wokół remizy „Na Skale” na cele kulturalne mieszkańców.
7. Odwodnienie ulicy Agrestowej i Ogrodzienieckiej- w celu poprawy warunków życia mieszkańcom, zagrożonych lokalnymi podtopieniami.
8. Budowa kanalizacji – celem przedsięwzięcia jest poprawa warunków życia ważny dla mieszkańców.

IV.3 Opis przedsięwzięcia głównego

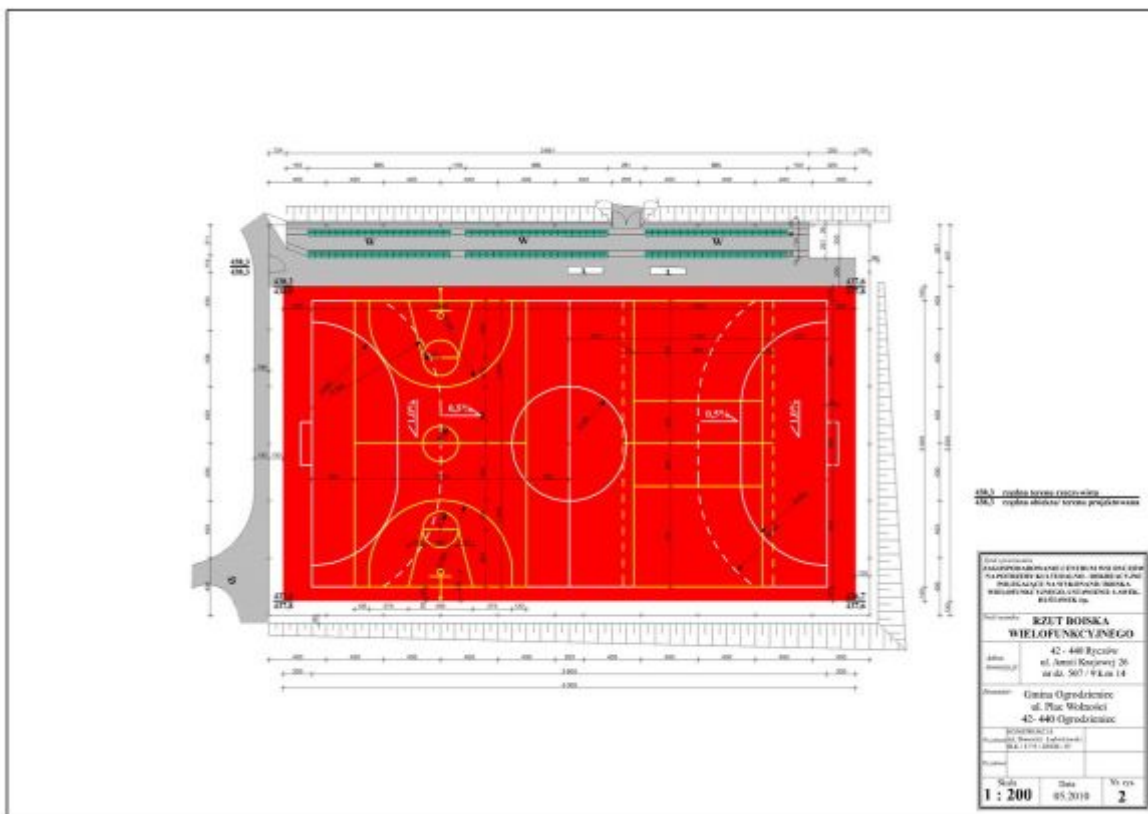
Projekt "Zagospodarowanie Centrum Wsi Ryczów na potrzeby kulturalno-rekreacyjne" składać się będzie z dwóch części. Pierwsza obejmować będzie wykonanie wielofunkcyjnego boiska do gry w piłkę nożną, piłkę ręczną, koszykówkę i siatkówkę oraz placu zabaw dla dzieci. Projekt będzie realizowany na nieruchomości gminnej stanowiącej działkę nr 507/9

Druga część projektu to odbudowa dwu studni w stylu jurajskim. Realizacja projektu przyczyni się do poprawy standardu życia mieszkańców, bezpieczeństwa dzieci oraz poprawy stanu infrastruktury społecznej miejscowości.

Wykorzystanie walorów krajobrazowych i kulturowych miejscowości pozytywnie wpłynie na rozwój usług związanych z turystyką, a tym samym przyczyni się do rozwoju gospodarczego miejscowości. Dzięki realizowanym projektom przedsięwzięć odnowy wsi, wzrośnie konkurencyjność Ryczowa jako miejscowości turystycznej, przy zachowaniu jej tożsamości, odrębności, wartości duchowych i materialnych oraz charakterystycznego krajobrazu kulturowego.




Fot.11. Projekt "Zagospodarowanie Centrum Wsi Ryczów na potrzeby kulturalno-rekreacyjne" – zagospodarowanie działki 507/9



Fot.12. Projekt "Zagospodarowanie Centrum Wsi Ryczów na potrzeby kulturalno-rekreacyjne" – rzut boiska wielofunkcyjnego



Fot.13. Wizualizacja odbudowy studni ryczowskiej w jurajskim stylu.



Fot.14. Studnia na ulicy Armii Krajowej, planowana do modernizacji

Zagospodarowanie terenu składać się będzie z kilku elementów funkcjonalnych:

1. Boisko wielofunkcyjne - wykonane z nawierzchnią poliuretanową zezwalającą na uprawianie różnych dyscyplin sportowych. Całe boisko zostanie wraz z siedziskami ogrodzone siatką o wysokości 4m po dłuższych bokach boiska i 6m po krótszych, pełniącą rolę piłkochwytyw. Wzdłuż dłuższego boku boiska usytuowana będzie widownia składająca się z dwóch rzędów siedzeń w liczbie szt.120. Siedziska zostaną ustawione na „podłożu” wykonanym z kostki brukowej ograniczonej betonowymi obrzeżami z różnicą wysokości zgodnie z przekrojami.

2. Plac zabaw – wyposażony zostanie w huśtawki różnych typów chętnie wykorzystywane przez dzieci, zjeżdżalni, urządzeń typu sprężynowiec, ławki oraz piaskownicę.

3. Tereny komunikacyjne – wykonane zostaną z kostki brukowej na podbudowie żwirowo–piaskowej, wydzielonej z terenu betonowymi obrzeżami chodnikowymi bądź miejscowo palisadą betonową.

4. Studnia w centrum wsi jako wizytówka miejscowości - odbudowa studni położonych przy głównych szlakach komunikacyjnych poprawi wizerunek i estetykę miejscowości. Nowa atrakcja spowoduje wzrost zainteresowania miejscowością co wpłynie pozytywnie na jej rozwój i promocję.

Tabela 4. Plany inwestycyjne w latach 2010-2016 związane z wdrożeniem Planu Odnowy Miejscowości RYCZÓW

Nazwa zadania	Cel	Przeznaczenie	Koszt w zł	Kto realizuje Zadanie	Źródła finansowania
<i>"Zagospodarowanie Centrum Wsi Ryczów na potrzeby kulturalno-rekreacyjne"</i> - zadanie I Budowa boiska sportowego i placu zabaw	Stworzenie odpowiednich warunków do rozwoju sportu i rekreacji dla dzieci i młodzieży. Podwyższenie walorów turystycznych miejscowości.	Boisko sportowe służyć będzie mieszkańcom do czynnego wypoczynku oraz jako miejsce do organizowania festynów. Plac zabaw wykorzystany będzie jako miejsce odpoczynku dzieci oraz integracji mieszkańców	420.000zł	Gmina Ogrodzieniec	Środki własne z budżetu gminy, oraz środki PROW
<i>"Zagospodarowanie Centrum Wsi Ryczów na potrzeby kulturalno-rekreacyjne"</i> - zadanie II Odbudowa ryczowskiej studni w jurajskim stylu	Odnowienie istniejących w Ryczowie 8 nieczynnych studni jako element ochrony dziedzictwa kulturowego miejscowości	Unikatowa atrakcja turystyczna poprawiająca estetykę miejscowości	350.000	Gmina Ogrodzieniec	Środki własne z budżetu gminy oraz środki PROW
Budowa dróg gminnych	Poprawa standardu życia mieszkańców przy ulicach: Pagórkowej, Sadowej, Krętej i Końcowej	Realizacja tego zadania podniesienia standardu życia ludności wiejskiej	600.000	Gmina Ogrodzieniec	Środki własne z budżetu gminy oraz środki PROW
Zagospodarowanie terenu przy cmentarzu – urządzeniem parkingu przy cmentarzu	Poprawa bezpieczeństwa użytkowników cmentarza oraz poprawa estetyki miejscowości	Parking będzie służył mieszkańcom oraz wszystkim osobom odwiedzającym cmentarz	200.000	Gmina Ogrodzieniec	Środki własne z budżetu gminy oraz środki PROW
Remont budynku remizy strażackiej wraz z wymianą azbestowego pokrycia dachowego i zagospodarowaniem terenu wokół remizy	Ochrona dziedzictwa kulturowego, środowiska naturalnego i zdrowia mieszkańców, poprawa wizerunku przestrzeni publicznej miejscowości	Budynek będzie służył mieszkańcom i turystom	200.000	Gmina Ogrodzieniec	Środki własne z budżetu gminy oraz środki PROW

Odwodnienie ulicy Agrestowej i Ogrodzenieckiej	Poprawa warunków życia mieszkańcom, zagrożonych lokalnymi podtopieniami.	Projekt będzie służył mieszkańcom	wg kosztorysu	Gmina Ogrodzieniec	Środki własne z budżetu gminy oraz środki PROW
Budowa kanalizacji w miejscowości Ryczów	Poprawa warunków życia ludności wiejskiej oraz ochrona środowiska naturalnego	Projekt będzie służył mieszkańcom i turystom	Wg kosztorysu	Gmina Ogrodzieniec	Środki własne z budżetu gminy oraz środki PROW

Tabela 8. Harmonogram inwestycji związanych z POM dla RYCZOWA

Nazwa zadania	Lata realizacji						
	2010	2011	2012	2013	2014	2015	2016
"Zagospodarowanie Centrum Wsi Ryczów na potrzeby kulturalno-rekreacyjne" - zadanie I: Budowa wielofunkcyjnego boiska sportowego wraz z placem zabaw							
"Zagospodarowanie Centrum Wsi Ryczów na potrzeby kulturalno-rekreacyjne" - zadanie II: Odbudowa ryczowskich studni w jurajskim stylu							
Budowa dróg gminnych							
Zagospodarowanie terenu przy cmentarzu –parking przy cmentarzu							
Remont budynku remizy strażackiej i zagospodarowanie terenu wokół remizy							
Odwodnienie ulicy Agrestowej i Ogrodzienieckiej							
Budowa kanalizacji w miejscowości Ryczów							

V. Opis i charakterystyka obszarów

Dzięki wielokierunkowości i komplementarności przedsięwzięć odnowy wsi wzrośnie znaczenie miejscowości Ryczów w gminie i całym regionie. Sołectwo będzie bardziej konkurencyjne jako miejsce inwestycji, przy zachowaniu tożsamości wsi, jej odrębności, wartości duchowych i materialnych oraz wiejskiego krajobrazu kulturowego.

1. Kształtowanie obszarów o szczególnym znaczeniu dla zaspokojenia potrzeb mieszkańców, sprzyjających nawiązywaniu kontaktów społecznych

1.1. Urządzenie miejsca wypoczynku - rozwój infrastruktury kulturalno – rekreacyjnej, budowa boiska sportowego i placu zabaw w centrum wsi Ryczów.

Istotnym elementem dla społeczności Ryczowa jest dalszy rozwój kultury fizycznej wśród mieszkańców. Temu celowi służyć będzie projekt „Zagospodarowanie centrum wsi Ryczów na potrzeby kulturalno-rekreacyjne – budowa boiska sportowego i placu zabaw oraz obudowa ryczowskich studni w jurajskim stylu”, w ramach którego powstanie wielofunkcyjne boisko sportowe i plac zabaw dla najmłodszych dzieci.

1.2. Wybudowanie wielofunkcyjnego, ogólnodostępnego boiska w sąsiedztwie szkoły zapewni rozwój fizyczny dzieci i młodzieży, przyczyni się do zaspokojenia potrzeb kulturalno-rekreacyjnych mieszkańców, bowiem na boisku będą rozgrywane mecze i gry sportowe. Boisko będzie służyć na potrzeby organizowania różnych imprez dla dzieci i młodzieży oraz wszystkich mieszkańców.

1.3. Brak w miejscowości Ryczów boiska sportowego i placu zabaw jest dużą niedogodnością dla mieszkańców i młodych rodzin wychowujących dzieci. Zmianie tego stanu służyć będzie budowa w pobliżu szkoły boiska sportowego i placu zabaw, który będzie się składał ze zjeżdżalni, huśtawek i innych atrakcji dla najmłodszych.

Realizacja projektu w znacznym stopniu przyczyni się do zaspokojenia potrzeb aktywności ruchowej mieszkańców oraz osób odwiedzających sołectwo Ryczów. Ogólnodostępne wielofunkcyjne boisko sportowe wraz z placem zabaw dla najmłodszych będzie miejscem spotkań, rozwijania aktywności fizycznej, doskonalenia wśród mieszkańców umiejętności sportowych.

Będzie to miejsce organizowania wiejskich zawodów sportowych, które sprzyjać będą nawiązywaniu bliskich kontaktów społecznych.

2. Kształtowanie obszaru przestrzeni wiejskiej poprzez odnowienie obiektów charakterystycznych dla regionu

2.1. Zagospodarowanie centrum wsi Ryczów na potrzeby kulturalno-rekreacyjne – budowa boiska sportowego i placu zabaw oraz odbudowa ryczowskich studni w jurajskim stylu.

W miejscowości Ryczów wzdłuż głównych ulic tj. Grochowieckiej i Armii Krajowej znajduje się 8 studni kopanych, które w przeszłości wykorzystywane były przez mieszkańców. Obecnie studnie są niewykorzystywane, ale stanowią ważny element krajobrazu. Uwzględniając prośby mieszkańców odnośnie remontu studni w ramach programu LEADER została wykonana modelowa dokumentacja obudowy studni, jako charakterystycznego elementu małej architektury jurajskiego krajobrazu. Realizacja przy udziale mieszkańców projektu w ramach, którego studnie w Ryczowie, które są elementem dziedzictwa kulturowego miejscowości przyczynią się do poprawy wizerunku i estetyki wsi. Odnowione studnie będą atrakcją turystyczną miejscowości, charakterystyczna dla naszego regionu.

3. Zadania dotyczące zaspokajaniu potrzeb mieszkańców w zakresie budowy placów parkingowych, chodników, oświetlenia ulicznego

3.1. Zadania dotyczące budowy dróg mają na celu poprawę bezpieczeństwa ich użytkowników oraz poprawę parametrów technicznych dróg. Remont, przebudowa zmiana nawierzchni oraz oświetlenia ulic: Sadowej, Pagórkowej, Krętej i Końcowej w znacznym stopniu zaspokoją potrzeby mieszkańców w zakresie infrastruktury drogowej i przyczyni się do podniesienia życia ludności wiejskiej. Zmiana nawierzchni dróg podniesie w znacznym stopniu estetykę miejscowości.

3.2. Zagospodarowanie terenu przy cmentarzu wraz z urządzeniem parkingu to zadanie o szczególnym znaczeniu, służące zaspokojeniu potrzeb mieszkańców. W ramach prac przewiduje się budowę parkingu dla samochodów osobowych wraz z zielenią towarzyszącą oraz wyznaczonymi miejscami dla niepełnosprawnych. Budowa parking przy cmentarzu przyczyni się do wzrostu bezpieczeństwa zarówno mieszkańców jak i osób odwiedzających cmentarz w Ryczowie. Realizacja projektu przyczyni się również do poprawy estetyki miejscowości.

4. Remont obiektu budowlanego przeznaczonego na cele promocji lokalnych produktów

4.1. Projekt remontu budynku remizy strażackiej wraz z wymianą azbestowego pokrycia dachowego i zagospodarowania terenu wokół remizy jest niezwykle ważnym zadaniem, bowiem w remizie mają swoją siedzibę działające we wsi organizacje społeczne Koło Gospodyń Wiejskich z zespołem ludowym „Ryczowianki” powstałym w 1960r, Ochotnicza Straż Pożarna, istniejąca od 1938 r., z działającą w jej strukturach Orkiestrą Dętą „reaktywowaną w 1999 r. W remizie OSP ma również siedzibę Społeczny Komitet Pamięci i Czynu Ryczowian i Okolicy. Koło Gospodyń Wiejskich podtrzymuje miejscowe tradycje, kultywuje obrzędy, przyśpiewki, piosenki ludowe, prezentuje charakterystyczne dla naszego regionu stroje.

W latach 2008r.- 2010r. wykonano częściowy remont budynku, przy udziale mieszkańców została wyremontowana sala główna, kuchnia, toalety i pomieszczenia gospodarcze. Remontu wymaga pomieszczenie z salą pamięci użytkowane przez KGW, pomieszczenie służące orkiestrze dętej. Budynek wymaga również natychmiastowej zmiany pokrycia azbestowego wraz z termomodernizacją. Wykonanie tych prac spowoduje oszczędność energii, poprawę warunków energetycznych jak również poprawę estetyki miejscowości.

4.2. Dla mieszkańców, znajdująca się w centrum wsi Ryczowa remiza i teren wokół stanowił od zawsze miejsce wspólnych spotkań i wspólnego świętowania. Tutaj odbywają się okolicznościowe imprezy, spotkania mieszkańców, promocja ludowego rzemiosła, spotkania członków KGW i OSP.

Usytuowany w centrum wsi plac potocznie zwany „Na Skale” wraz z budynkiem remizy jest miejscem spotkań i wypoczynku lokalnej społeczności

Realizacja projektu mającego na celu remont budynku remizy strażackiej wraz z wymianą azbestowego pokrycia dachowego i zagospodarowanie terenu wokół remizy wpłynie na poprawę warunków życia oraz integrację społeczności wiejskiej.

Urządzony i uporządkowany plac „Na Skale” będzie miejscem wypoczynku oraz miejscem organizacji plenerowych imprez wraz z promocją lokalnych produktów i usług.

Zagospodarowanie przestrzeni publicznej przyczyni się również do podniesienia standardu życia ludności wiejskiej.

5. Inwestycje związane z ochroną środowiska naturalnego na obszarze wiejskim

5.1. Problemem dla mieszkańców Ryczowa, szczególnie dotkliwym w czasie roztopów i ulewnych deszczy są wody powierzchniowe, które zalewają niektóre posesje przy ulicy Agrestowej i Ogrodzienieckiej. Dla rozwiązania problemu niezbędna jest budowa systemu kanalizacji deszczowej w sołectwie.

5.2. Budowa kanalizacji w miejscowości Ryczów – projekt wynika z opracowanej przez gminę Koncepcji Gospodarki Wodno-Ściekowej, który zakłada budowę systemu kanalizacji sanitarnej w sołectwie.

W wyniku realizacji projektu zostanie w sposób bardzo istotny zredukowana uciążliwość związana z eksploatacją bezodpływowych zbiorników na ścieki, w które wyposażone są posesje.

VI. Wdrożenie Planu Odnowy Miejscowości

Wdrożenie Planu Odnowy Miejscowości Ryczów rozpocznie się poprzez wprowadzenie go w życie Uchwałą Rady Miejskiej w Ogrodzieńcu. Cały proces wdrażania Planu Odnowy Miejscowości jest przedsięwzięciem złożonym, wymaga połączenia wysiłków instytucji samorządowych, organizacji społecznych i osób. Wdrożenie Planu powierzone będzie Burmistrzowi Miasta i Gminy Ogrodzieńec oraz Radnym Miejskim. Odpowiedzialnym za realizację Planu będzie Burmistrz Miasta i Gminy Ogrodzieńec. Plan Odnowy Miejscowości Ryczów realizowany będzie w oparciu o system wdrażania pomocy strukturalnej Unii Europejskiej. Wdrażanie poszczególnych projektów rozpocznie się decyzją o realizacji danego projektu wraz z zagwarantowaniem środków finansowych na cel projektu. W następnym etapie rozpocznie się procedura (przetarg) związana z wyborem wykonawcy, następnie realizacja inwestycji. W końcowym etapie wyciągnięte zostaną wnioski z realizacji projektu, co w przyszłości przyczyni się sprawniejszej realizacji każdego kolejnego projektu. Przyjęty Plan Odnowy Miejscowości jest dokumentem, który w uzasadnionych przypadkach może ulegać zmianom polegającym na aktualizowaniu i dostosowaniu do uwarunkowań rozwojowych miejscowości. Monitoring prowadzony będzie przez Zespół odpowiedzialny za zarządzanie i koordynację Planu Odnowy Miejscowości Ogrodzieńec, w skład zespołu wejdą: Burmistrz Miasta i Gminy Ogrodzieńec, Sekretarz Urzędu Miasta i Gminy Ogrodzieńec, Mieszkańcy Ogrodzieńca (mieszkańcy-Radni), Kierownik Referat Geodezji i Rolnictwa. Powołany Zespół może korzystać z opinii niezależnych ekspertów. Monitoring realizacji Planu Odnowy Miejscowości polegać będzie na dbaniu o prawidłowy przebieg realizacji przedsięwzięcia przez cały czas jego trwania, systematycznym zbieraniu, zestawianiu i ocenie informacji rzeczowych i finansowych, które określą postęp i efekt przedsięwzięć.

VII. MONITORING REALIZACJI PLANU ODNOWY MIEJSCOWOŚCI RYCZÓW

Internet, prasa lokalna oraz promocja i reklama będą głównymi dostawcami informacji o Planie Rozwoju Miejscowości. Informacje na temat Planu będą zamieszczane w witrynie internetowej Gminy Ogrodzieńec. Prasa lokalna będzie miejscem informowania potencjalnych beneficjentów i wykonawców Planu Odnowy Miejscowości Ogrodzieńec o sposobie wdrażania oraz jego realizacji. Plan Odnowy Miejscowości Ryczów zakłada realizację projektów w ciągu 7 najbliższych lat. Realizacja Planu Odnowy Miejscowości Ogrodzieńec ma służyć integracji społeczności lokalnej, pobudzeniu aktywności lokalnego środowiska, rozwój i promocję wartości związanych z miejscową społecznością, większemu zaangażowaniu mieszkańców w sprawy społeczne miejscowości, zagospodarowaniu wolnego czasu dzieci i młodzieży, rozwojowi organizacji społecznych, zmniejszeniu bezrobocia oraz poprawie warunków życia mieszkańców. Cele Planu przewidują również wzrost znaczenia miejscowości jako lokalnego ośrodka sportu, rekreacji, kultury i edukacji. Realizacja projektów przyczyni się do poprawy warunków życia ludności, poprzez możliwość dostępu do urządzeń sportowo-rekreacyjnych, kształtowania lokalnej tradycji i odrębności kulturowej.

