

Ogrodzieniec, dnia 04.04.2012r.

=====

Na podstawie art. 20 ust. 1 ustawy z dnia 8 marca 1990 r. o samorządzie gminnym (tekst jednolity: Dz.U. Nr 142, poz. 1591 z 2001r. z późniejszymi zmianami) zwołuję na dzień:

**12 kwietnia 2012 r. godz.15<sup>00</sup>**

(w sali narad Rady Miejskiej w Ogrodzieńcu)

**XX SESJĘ RADY MIEJSKIEJ W OGRODZIĘNCU**

**Porządek obrad :**

1. Otwarcie sesji i stwierdzenie jej prawomocności.
2. Przyjęcie porządku obrad.
3. Przyjęcie protokołu z poprzedniej sesji.
4. Sprawozdanie Burmistrza z bieżącej działalności oraz z realizacji uchwał.
5. Podjęcie uchwały w sprawie zaopiniowania projektu Planu Ochrony Parku Krajobrazowego „Orlich Gniazd”.
6. Podjęcie uchwały w sprawie rozpatrzenia skargi pana Mirosława Latosińskiego na sposób funkcjonowania i organizację Zakładu Gospodarki Komunalnej w Ogrodzieńcu dot. uszkodzonej linii wodociągowej w Markowiznie.
7. Podjęcie uchwały w sprawie zmiany uchwały Nr VII/31/2011 z dnia 3 marca 2011r w sprawie wyrażenia zgody na dzierżawę na okres 20 lat nieruchomości położonej w Ogrodzieńcu ul. Słowackiego.
8. Podjęcie uchwały w sprawie ustalenia dotacji celowej dla Miejsko-Gminnego Ośrodka Kultury w Ogrodzieńcu.
9. Podjęcie uchwały w sprawie udzielenia pomocy finansowej Powiatowi Zawierciańskiemu na realizację zadań związanych z dofinansowaniem budowy chodnika wzdłuż ul. Bzowskiej w Fugasówce.
10. Podjęcie uchwały w sprawie ustalenia stawki dotacji przedmiotowej dla Zakładu Gospodarki Komunalnej w Ogrodzieńcu.
11. Podjęcie uchwały w sprawie zmiany Wieloletniej Prognozy Finansowej Gminy Ogrodzieniec na lata 2012-2022.
12. Podjęcie uchwały w sprawie zmian w planach dochodów i wydatków w budżecie Gminy Ogrodzieniec na 2012 r.
13. Interpelacje i zapytania radnych oraz odpowiedzi Burmistrza.
14. Wnioski i oświadczenia.
15. Zamknięcie obrad.

PRZEWODNICZĄCY RADY

*mgr Maria Lipka-Stepniewska*

**UCHWAŁA – projekt**  
**RADY MIEJSKIEJ W OGRODZIĘNCU**

z dnia ... kwietnia 2012 roku

**w sprawie : zaopiniowania projektu Planu Ochrony Parku Krajobrazowego  
„Orlich Gniazd” .**

Na podstawie: art. 18 ust. 2 pkt 15 ustawy z dnia 8 marca 1990r o samorządzie gminnym (tekst jednolity Dz.U. nr 142 poz. 1591 z 2001r z późniejszymi zmianami) oraz art. 19 ust. 2 ustawy z dnia 16 kwietnia 2004 r. o ochronie przyrody (Dz.U. nr 92 poz. 880 z 2004r z późniejszymi zmianami)

**RADA MIEJSKA W OGRODZIĘNCU**

**uchwała:**

**§1**

Zaopiniować pozytywnie projekt Planu Ochrony Parku Krajobrazowego „Orlich Gniazd”





**§2**

Wykonanie uchwały powierza się Burmistrzowi Miasta i Gminy Ogrodzieniec.

**§3**

Uchwała wchodzi w życie z dniem podjęcia.

Karta uzgodnień do projektu uchwały w sprawie zaopiniowania projektu Planu Ochrony Parku Krajobrazowego „Orlich Gniazd” z dnia ... kwietnia 2012r.

Funkcja	Podpis
Burmistrz	
Skarbnik	
Sekretarz	
Radca Prawny	
Kierownik komórki merytorycznej	

Uzasadnienie merytoryczne

Zespół Parków Krajobrazowych Województwa Śląskiego ostatecznie zakończył prace redakcyjne nad projektem Planu Ochrony Parku Krajobrazowego „Orlich Gniazd” i pismem Ldz. 479 OP/MG/421-01/12 z dnia 10 lutego 2012 r. (wpływ do Urzędu - Ldz. 839/2012 z dnia 14.02.2012) skierował do Rady Miejskiej aktualny tekst po redakcji prawnej (opinia w załączeniu), która objęła rozdział 6 – zmiana dot. wymiany zestawienia tabelarycznego na opis tekstowy - korekta nie wprowadziła zmian w zapisach merytorycznych tego dokumentu. W skierowanym do Rady Miejskiej piśmie, Zespół Parków Krajobrazowych Województwa Śląskiego prosi o wydanie opinii Rady Miejskiej w Ogrodzieńcu w formie uchwały. Projekt Planu w zakresie merytorycznym był już pozytywnie zaopiniowany przez Radę Miejską co potwierdza uchwała Nr II/9/2006 z dnia 01.12.2006.

Sporządziła: M Piecha.


UCHWAŁA  
I/2012  
RADY ZESPOŁU PARKÓW KRAJOBRAZOWYCH  
WOJEWÓDZTWA ŚLĄSKIEGO  
Z DNIA 27.01.2012 r.

w sprawie: Zaopiniowania projektu Planu Ochrony Parku Krajobrazowego „Orlich Gniazd”.

Rada opiniuje pozytywnie projekt planu ochrony Parku Krajobrazowego „Orlich Gniazd” wraz z załącznikami.

RADA  
ZESPOŁU PARKÓW KRAJOBRAZOWYCH  
WOJEWÓDZTWA ŚLĄSKIEGO  
Z/S W BĘDZINIE  
42-500 Będzin, ul. Krasickiego 25

Przewodniczący Rady ZPKWŚ

  
Aleksander Herczek

**UCHWAŁA NR [REDAKTOWANO]**  
**SEJMIKU WOJEWÓDZTWA ŚLĄSKIEGO**  
**Z DNIA [REDAKTOWANO] 2012 r.**

**w sprawie: przyjęcia projektu uchwały w sprawie ustanowienia planu  
ochrony Parku Krajobrazowego „Orlich Gniazd”**

Na podstawie art. 19 ust. 6a i 6b ustawy z dnia 16 kwietnia 2004 r. o ochronie przyrody (t. j. Dz. U. z 2009 r. nr 151, poz. 1220, nr 157, poz. 1241 i nr 215, poz. 1664; z 2010 r. nr 76, poz. 489 i nr 119, poz. 804; z 2011 r. nr 34, poz. 170 i nr 94, poz. 549), w związku z art. 18 pkt 20 ustawy z dnia 5 czerwca 1998 r. o samorządzie województwa (t. j. Dz. U. z 2001 r. nr 142, poz. 1590; z 2002 r. nr 23, poz. 220, nr 62, poz. 558, nr 153, poz. 1271 i nr 214, poz. 1806; z 2003 r. nr 162, poz. 1568; z 2004 r. nr 102, poz. 1055 i nr 116, poz. 1206; z 2006 r. nr 126, poz. 875 i nr 227, poz. 1658; z 2007 r. nr 173, poz. 1218; z 2008 r. nr 180, poz. 1111, nr 216, poz. 1370 i nr 223, poz. 1458; z 2009 r. nr 157, poz. 1241; z 2010 r. nr 28, poz. 142 i poz. 146, nr 40, poz. 230 i nr 106, poz. 675; z 2011 r. nr 21, poz. 113 i nr 217, poz. 1281)

**Sejmik Województwa Śląskiego uchwała:**

**§ 1.**

Przyjmuje się projekt uchwały w sprawie ustanowienia planu ochrony Parku Krajobrazowego „Orlich Gniazd”, stanowiącego załącznik do uchwały.

**§ 2.**

Projekt uchwały, o którym mowa w § 1 podlega uzgodnieniu z Regionalnym Dyrektorem Ochrony Środowiska w Katowicach.

**§ 3.**

Wykonanie uchwały powierza się Zarządowi Województwa Śląskiego.

**§ 4.**

Uchwała wchodzi w życie z dniem podjęcia.

**UZASADNIENIE DO UCHWAŁY NR [REDAKTOWANO]**  
**SEJMIKU WOJEWÓDZTWA ŚLĄSKIEGO**  
**Z DNIA [REDAKTOWANO] 2012 r.**

Na podstawie art. 18 ust. 20 ustawy z dnia 5 czerwca 1998 r. o samorządzie województwa (Dz. U. z 2001 r. nr 142, poz. 1590 ze zm.) do wyłącznej właściwości sejmiku województwa należy podejmowanie uchwał w innych sprawach zastrzeżonych ustawami i statutem województwa do kompetencji sejmiku województwa.

Zgodnie z art. 19 ust. 6a ustawy z dnia 16 kwietnia 2004 r. o ochronie przyrody (Dz. U. z 2009 r. nr 151, poz. 1220 ze zm.) Sejmik Województwa ustanawia, w drodze uchwały, plan ochrony dla parku krajobrazowego w terminie 6 miesięcy od dnia otrzymania projektu planu albo odmawia jego ustanowienia, jeżeli projekt planu jest niezgodny z celami ochrony przyrody.

Plan ochrony dla Parku Krajobrazowego „Orle Gniazda” został sporządzony zgodnie z wymogami art. 20 ust. 1 i ust. 4 ustawy z dnia 16 kwietnia 2004 r. o ochronie przyrody (Dz. U. z 2009 r. nr 151, poz. 1220 ze zm.) oraz rozporządzenia Ministra Środowiska z dnia 12 maja 2005 r. w sprawie sporządzania projektu planu ochrony dla parku narodowego, rezerwatu przyrody i parku krajobrazowego, dokonywania zmian w tym planie oraz ochrony zasobów, tworów i składników przyrody (Dz. U. nr 94, poz. 794).

**UCHWAŁA NR [redacted]  
SEJMIKU WOJEWÓDZTWA ŚLĄSKIEGO  
Z DNIA [redacted] 2012 r.**

**w sprawie: ustanowienia planu ochrony Parku Krajobrazowego „Orlich  
Gniazd”**

Na podstawie art. 19 ust. 6a ustawy z dnia 16 kwietnia 2004 r. o ochronie przyrody (t. j. Dz. U. z 2009 r. nr 151, poz. 1220, nr 157, poz. 1241 i nr 215, poz. 1664; z 2010 r. nr 76, poz. 489 i nr 119, poz. 804; z 2011 r. nr 34, poz. 170 i nr 94, poz. 549), w związku z art. 18 pkt 20 ustawy z dnia 5 czerwca 1998 r. o samorządzie województwa (t. j. Dz. U. z 2001 r. nr 142, poz. 1590; z 2002 r. nr 23, poz. 220, nr 62, poz. 558, nr 153, poz. 1271 i nr 214, poz. 1806; z 2003 r. nr 162, poz. 1568; z 2004 r. nr 102, poz. 1055 i nr 116, poz. 1206; z 2006 r. nr 126, poz. 875 i nr 227, poz. 1658; z 2007 r. nr 173, poz. 1218; z 2008 r. nr 180, poz. 1111, nr 216, poz. 1370 i nr 223, poz. 1458; z 2009 r. nr 157, poz. 1241; z 2010 r. nr 28, poz. 142 i poz. 146, nr 40, poz. 230 i nr 106, poz. 675; z 2011 r. nr 21, poz. 113 i nr 217, poz. 1281)

**uchwała się, co następuje:**

**§ 1.**

Ustanawia się na okres 20 lat plan ochrony Parku Krajobrazowego „Orlich Gniazd”, zwany dalej „Planem”, stanowiący załącznik do uchwały.

**§ 2.**

Wykonanie uchwały powierza się Dyrektorowi Zespołu Parków Krajobrazowych Województwa Śląskiego.

**§ 3.**

Uchwała podlega ogłoszeniu w Dzienniku Urzędowym Województwa Śląskiego i wchodzi w życie po upływie 14 dni od daty jej ogłoszenia.

## **PLAN OCHRONY PARKU KRAJOBRAZOWEGO „ORLICH GNIAZD”**

### **Rozdział 1**

#### **Cele ochrony przyrody oraz przyrodnicze, społeczne i gospodarcze uwarunkowania ich realizacji**

§ 1. Celami ochrony przyrody Parku Krajobrazowego „Orlich Gniazd”, zwanego dalej „Parkiem” są:

- 1) zachowanie zróżnicowanej, charakterystycznej rzeźby terenu Parku oraz procesów warunkujących jej istnienie;
- 2) zachowanie szaty roślinnej;
- 3) zachowanie specyficznego układu przestrzennego zbiorowisk nieleśnych i leśnych;
- 4) zachowanie zadrzewień i zakrzewień śródpolnych;
- 5) zachowanie różnorodności genetycznej i gatunkowej flory i fauny, szczególnie gatunków endemicznych i reliktowych;
- 6) zachowanie funkcji Parku jako korytarza ekologicznego umożliwiającego migrację gatunków;
- 7) zachowanie walorów krajobrazowych, a zwłaszcza powiązań fizjonomii krajobrazu z układami przyrodniczo-kulturowymi, charakterystycznymi dla Wyżyny Krakowsko-Wieluńskiej;
- 8) zachowanie elementów dziedzictwa kulturowego, w szczególności stanowisk archeologicznych oraz zabytków architektury drewnianej i murowanej.

§ 2. Przyrodnicze, społeczne i gospodarcze uwarunkowania realizacji celów ochrony przyrody Parku zawiera załącznik nr 1 do planu ochrony Parku Krajobrazowego „Orlich Gniazd”, zwanego dalej „Planem”.

### **Rozdział 2**

#### **Identyfikacja oraz określenie sposobów eliminacji lub ograniczania istniejących i potencjalnych zagrożeń wewnętrznych i zewnętrznych oraz ich skutków**

§ 3. Identyfikację istniejących i potencjalnych zagrożeń wewnętrznych i zewnętrznych Parku oraz określenie sposobów eliminacji lub ograniczenia tych zagrożeń oraz ich skutków określa załącznik nr 2 do Planu.

### **Rozdział 3**

#### **Obszary realizacji działań ochronnych**

§ 4.1. Na terenie Parku w zależności od charakteru środowiska przyrodniczego i krajobrazu wyznacza się sześć obszarów i cztery podobszary realizacji działań ochronnych:

- 1) Obszar nr 1 – obszar krajobrazu podlegający niewielkiej antropopresji – stanowią go tereny o dużej naturalności procesów przyrodniczych oraz licznym występowaniu gatunków objętych ochroną prawną w formie rezerwatów;



- 2) Obszar nr 2 – obszar krajobrazu podlegający częściowej antropopresji – stanowią go tereny o częściowej naturalności procesów przyrodniczych oraz występowania gatunków objętych ochroną prawną.
- 3) Obszar nr 3 – obszar krajobrazu kulturowego zharmonizowanego – stanowią go tereny w przeszłości kształtowane przez człowieka, o harmonijnej kompozycji agrocenoz, obszarów leśnych, zadrzewionych oraz zabudowań gospodarczych i mieszkalnych, w których obecnie, w wyniku zaniechania działalności rolniczej, zachodzą wzmożone procesy sukcesji wtórnej;
- 4) Obszar nr 4 – obszar krajobrazu kulturowego-nieharmonijnego – stanowią go tereny przekształcone w wyniku działalności człowieka, o chaotycznym występowaniu agrocenoz, obszarów leśnych, zadrzewionych, o rozproszonej zabudowie mieszkaniowej i gospodarczej;
- 5) Obszar nr 5 – obszar krajobrazu zurbanizowanego – stanowią go tereny o intensywnym występowaniu gatunków synantropijnych z dominującymi obszarami zwartej zabudowy mieszkaniowej i przemysłowej;
- 6) Obszar nr 6 – obszar krajobrazu zdegradowanego – stanowią go tereny silnie przekształcone w wyniku ingerencji człowieka, wymagające działań naprawczych.

2. Ze względu na funkcjonalnych Obszary realizacji działań ochronnych nr 2 i 4 dzieli się na dwa Podobszary obejmujące:

- 1) 2A – tereny o wysokich walorach przyrodniczych;
- 2) 2B - atrakcyjne turystycznie rejony nagromadzenia walorów przyrodniczych i krajobrazowych charakterystycznych dla obszaru Parku;
- 3) 4A – tereny o pośrednich wartościach przyrodniczych i krajobrazowych, rejony poszukiwania rozwiązań w zakresie harmonizowania rozwoju obszaru;
- 4) 4B – tereny wzmacniania wartości kulturowych.

3. Zasięg terytorialny Obszarów i Podobszarów działań ochronnych, o których mowa w ust. 1 i ust. 2 przedstawia załącznik nr 3 do Planu.

#### **Rozdział 4**

##### **Zakres prac związanych z ochroną przyrody i kształtowaniem krajobrazu**

§ 5. Zakres prac związanych z ochroną przyrody i kształtowaniem krajobrazu w poszczególnych Obszarach i Podobszarach wymienionych w Rozdziale 3 zawiera załącznik nr 4 do Planu.

#### **Rozdział 5**

##### **Obszary Parku udostępnione dla celów naukowych, edukacyjnych, turystycznych, rekreacyjnych, amatorskiego połowu ryb i dla innych form gospodarowania oraz określenie sposobów korzystania z tych obszarów**

§ 6. Określenie obszarów Parku udostępnionych dla celów naukowych, edukacyjnych, turystycznych, rekreacyjnych, amatorskiego połowu ryb i dla innych form gospodarowania oraz określenie sposobów korzystania z tych obszarów określa załącznik nr 5 do Planu.

#### **Rozdział 6**

##### **Ustalenia do studiów uwarunkowań i kierunków zagospodarowania przestrzennego gmin, miejscowych planów zagospodarowania przestrzennego oraz planu zagospodarowania przestrzennego województwa śląskiego dotyczące eliminacji lub ograniczenia zagrożeń wewnętrznych i zewnętrznych.**

§ 7.1. W celu określenia ustaleń planu ochrony Parku do stosowania w studiach uwarunkowań i kierunków zagospodarowania przestrzennego gmin oraz miejscowych planach zagospodarowania przestrzennego i planie zagospodarowania przestrzennego województwa wyznacza się cztery strefy i sześć podstref funkcjonalnych:

- 1) Strefę I - przyrodniczą, w ramach, której wyznacza się następujące podstrefy funkcjonalne:
  - a) Podstrefę IA - obszary o wysokich walorach przyrodniczych (zasięgiem odpowiadającą Podobszarowi działań ochronnych 2A),
  - b) Podstrefę IB - obszary atrakcyjne turystycznie - rejony nagromadzenia walorów przyrodniczych i krajobrazowych charakterystycznych dla obszaru Parku (zasięgiem odpowiadającą Podobszarowi działań ochronnych 2B),
- 2) Strefę II - zachowania powiązań przyrodniczych i krajobrazowych, w ramach której wyznacza się następujące podstrefy funkcjonalne:
  - a) Podstrefę IIA - obszary o wysokich walorach krajobrazowych (zasięgiem odpowiadającą Obszarowi działań ochronnych nr 3),
  - b) Podstrefę IIB - obszary o pośrednich wartościach przyrodniczych i krajobrazowych, rejon poszukiwania rozwiązań w zakresie harmonizowania rozwoju obszaru (zasięgiem odpowiadającą Podobszarowi działań ochronnych 4A),
- 3) Strefę III - aktywności ekonomicznej i koncentracji osadnictwa (zasięgiem odpowiadającą Obszarowi działań ochronnych nr 5),
- 4) Strefę IV - działań zachowawczych, rekultywacyjnych i rewitalizacyjnych, w ramach której wyznacza się następujące podstrefy funkcjonalne:
  - a) Podstrefę IVA - obszary wzmacniania wartości kulturowych (zasięgiem odpowiadającą Podobszarowi działań ochronnych 4B),
  - b) Podstrefę IV B - obszary ograniczania negatywnego oddziaływania na otoczenie (zasięgiem odpowiadającą Obszarowi działań ochronnych nr 6).

2. Zasięg terytorialny Stref i Podstref funkcjonalnych o których mowa w § 7.1 przedstawia załącznik nr 6 do Planu.

3. W celu eliminacji lub ograniczenia zagrożeń zewnętrznych i wewnętrznych w Podstrefie IA w studiach uwarunkowań i kierunków zagospodarowania przestrzennego gmin oraz w miejscowych planach zagospodarowania przestrzennego i planie zagospodarowania przestrzennego województwa:

- 1) Nakazuje się stosowanie rozwiązań planistycznych przewidujących:
  - a) zachowawczą ochronę walorów przyrodniczych, krajobrazowych i kulturowych,
  - b) określenie terenów rolnych z zakazem zabudowy,
  - c) utrzymanie i odtwarzanie zadrzewień i zakrzewień śródpolnych,
- 2) Zakazuje się stosowania rozwiązań planistycznych:
  - a) dopuszczających budowę i rozbudowę obiektów kubaturowych,
  - b) dopuszczających realizowanie zabudowy zagrodowej poza działkami siedliskowymi wyznaczonymi w miejscowych planach zagospodarowania przestrzennego obowiązujących w momencie wejścia w życie Planu,
  - c) dopuszczających prowadzenie linii napowietrznych energetycznych i telekomunikacyjnych przez tereny leśne i zespoły skałkowe,
  - d) związanych z lokalizowaniem nowych dróg publicznych (z zastrzeżeniem pkt. i, j),
  - e) związanych z lokalizowaniem obiektów obsługi ruchu turystycznego,
  - f) związanych z lokalizowaniem obiektów sportowych i rekreacyjnych (związanych z aktywnym wypoczynkiem),
  - g) związanych z lokalizowaniem parkingów,
  - h) związanych z lokalizowaniem obiektów stanowiących dominantę oraz obiektów nie nawiązujących do tradycji lokalnych i cech charakterystycznych dla zabudowy miejscowej,

- i) związanych z lokalizowaniem inwestycji infrastrukturalnych o znaczeniu ponadlokalnym z wyłączeniem inwestycji liniowych, których z przyczyn technicznych nie można realizować poza podstrefą,
  - j) związanych z lokalizowaniem inwestycji infrastrukturalnych o znaczeniu lokalnym lub ich elementów, dla których istnieją możliwości lokalizacyjne poza Podstrefą,
  - k) dopuszczających zalesianie łąk, pól i nieużytków poza granicą rolno – leśną,
  - l) dopuszczających wydobywanie kopalin,
  - ł) dopuszczających organizowanie imprez masowych,
  - m) związanych z lokalizowaniem miejsc składowania i unieszkodliwiania odpadów,
  - n) dopuszczających zagospodarowanie rekreacyjno-turystyczne zagrażające właściwemu stanowi gatunków i siedlisk przyrodniczych.
- 3) Dopuszcza się stosowanie innych rozwiązań planistycznych, niż określone w pkt 1 i 2, w szczególności przewidujących:
- a) lokalizację liniowych inwestycji infrastrukturalnych o znaczeniu lokalnym lub ich elementy, dla których nie istnieją możliwości lokalizacji poza Podstrefą,
  - b) lokalizację liniowych inwestycji infrastrukturalnych o znaczeniu ponadlokalnym, których z przyczyn technicznych nie można realizować poza Podstrefą,
  - c) lokalizację ekstensywnego zagospodarowania rekreacyjno - turystycznego niezagrażające właściwemu stanowi gatunków i siedlisk przyrodniczych, takiego jak: ścieżki spacerowe, rowerowe, hippiczne, ścieżki dydaktyczne i edukacyjne, punkty widokowe, postojowe itp.
  - d) realizację zabudowy zagrodowej na działkach siedliskowych wyznaczonych w miejscowych planach zagospodarowania przestrzennego obowiązujących w momencie wejścia w życie Planu,  
- po ich zaopiniowaniu przez Dyrektora Zespołu Parków Krajobrazowych Województwa Śląskiego w zakresie wpływu na realizację celów ochrony Parku.

4. W celu eliminacji lub ograniczenia zagrożeń zewnętrznych i wewnętrznych w Podstrefie IB w studiach uwarunkowań i kierunków zagospodarowania przestrzennego gmin oraz w miejscowych planach zagospodarowania przestrzennego i planie zagospodarowania przestrzennego województwa:

- 1) Nakazuje się stosowanie rozwiązań planistycznych przewidujących:
  - a) ochronę walorów przyrodniczych, krajobrazowych i kulturowych,
  - b) określenie terenów rolnych z zakazem zabudowy,
  - c) utrzymanie i odtworzenie zadrzewień i zakrzewień śródpolnych,
- 2) Zakazuje się stosowania rozwiązań planistycznych:
  - a) dopuszczających budowę obiektów kubaturowych, w tym także zabudowy zagrodowej,
  - b) dopuszczających rozbudowę istniejących obiektów kubaturowych, a także zmiany sposobu użytkowania tych obiektów i ich otoczenia w sposób odbiegający od zasad ochrony przyjętych dla tej Podstrefy,
  - c) dopuszczających prowadzenie linii napowietrznych energetycznych i telekomunikacyjnych przez tereny rezerwatów, tereny leśne i zespoły skałkowe,
  - d) związanych z lokalizowaniem nowych dróg publicznych (z zastrzeżeniem pkt. j),
  - e) związanych z lokalizowaniem parkingów, z wyłączeniem wskazanych w miejscowych planach zagospodarowania przestrzennego obrzeży Podstrefy i bezpośredniego sąsiedztwa istniejących dróg publicznych,
  - f) związanych z lokalizowaniem kubaturowych obiektów obsługi ruchu turystycznego,
  - g) związanych z lokalizowaniem obiektów sportowych,

- h) związanych z lokalizowaniem obiektów stanowiących dominantę oraz obiektów nie nawiązujących do tradycji lokalnych i cech charakterystycznych dla zabudowy miejscowej,
  - i) związanych z lokalizowaniem inwestycji infrastrukturalnych o znaczeniu ponadlokalnym,
  - j) związanych z lokalizowaniem inwestycji infrastrukturalnych o znaczeniu lokalnym lub ich elementów, dla których istnieją możliwości lokalizacyjne poza Podstrefą,
  - k) dopuszczających wydobywanie kopalin,
  - l) dopuszczających organizowanie imprez masowych
  - m) związanych z lokalizowaniem miejsc składowania i unieszkodliwiania odpadów,
  - n) dopuszczających zagospodarowanie rekreacyjno-turystyczne zagrażające właściwemu stanowi gatunków i siedlisk przyrodniczych.
- 3) Dopuszcza stosowanie innych rozwiązań planistycznych, niż określone w pkt 1 i 2, w szczególności przewidujących lokalizację urządzeń obsługi ruchu turystycznego takich jak np.: szlaki turystyki pieszej i rowerowej, ścieżki dydaktyczne i edukacyjne, stałe miejsca ogniskowe, trasy wspinaczkowe oraz ściany wspinaczkowe, punkty widokowe, postojowe, kosze na śmieci itp.,
- po ich zaopiniowaniu przez Dyrektora Zespołu Parków Krajobrazowych Województwa Śląskiego w zakresie wpływu na realizację celów ochrony Parku.

5. W celu eliminacji lub ograniczenia zagrożeń zewnętrznych i wewnętrznych w Podstrefie IIA w studiach uwarunkowań i kierunków zagospodarowania przestrzennego gmin oraz w miejscowych planach zagospodarowania przestrzennego i planie zagospodarowania przestrzennego województwa:

- 1) Nakazuje się stosowanie rozwiązań planistycznych przewidujących:
  - a) ochronę walorów krajobrazowych i kulturowych,
  - b) określenie terenów rolnych z zakazem zabudowy,
  - c) utrzymanie i odtworzenie zadrzewień i zakrzewień śródpolnych,
  - d) realizację nowego budownictwa zagrodowego na nowych działkach siedliskowych w sposób nawiązujący do tradycji lokalnej - zapewniając zachowanie jego charakterystycznych cech związanych z:
    - dachami dwuspadowymi symetrycznymi i wielospadowymi z kalenicą, z ewentualnymi naczółkami i przyczółkami, minimalnym wysięgu okapu i wiatrownic poza ścianę szczytową, nie mniejszym niż 60 cm, jednorodnymi formami dachu w całym budynku (nad gankami i przybudówkami), pokryciem - dachówką lub materiałami dachówkopodobnymi. Lukarnami o jednakowym kącie nachylenia, takim samym jak głównych połaci, dachami lukarn występującymi na jednej połaci dachowej niełączącymi się.
    - preferowanym wydłużonym, prostokątnym rzutem poziomym budynku, z ewentualnymi gankami i podcieniami,
    - wyraźnie zaakcentowanymi poziomami okapu i cokołu (np.: poprzez zróżnicowanie kolorystyki i faktur) a także odcięciem dachu na linii okapu od ściany szczytowej.
    - kolorystyką obiektów kubaturowych zachowującą ciemne barwy dachu (brąz, czerwień, szarość, czarny), elewacjami zharmonizowanymi z dachem i z zastosowaniem naturalnych faktur (zwłaszcza drewnianych, kamiennych, murowanych), kolorystyką kominów i innych elementów na dachu stonowaną z kolorystyką dachu.
  - e) realizację nowego budownictwa mieszkalnego w obrębie istniejącej działki siedliskowej w sposób nawiązujący do tradycji lokalnej - zapewniając zachowanie wymienionych

w pkt. d) charakterystycznych cech oraz niżej wymienionych tradycyjnych rozwiązań polegających na zastosowaniu:

- dachów dwuspadowych symetrycznych i wielospadowych z kalenicą, o kącie nachylenia połaci 30-45 stopni,
- wysokości budynku: od poziomu terenu do kalenicy max 9,0 m (mierzonej, jako średnia arytmetyczna wysokości najwyższej i najniższej od projektowanego poziomu terenu); od poziomu terenu do okapu max 4,5 m (mierzonej, jako średnia arytmetyczna wysokości najwyższej i najniższej od projektowanego poziomu terenu),
- horyzontalnego kształtu bryły budynku – szerokość traktu określającego maksymalną dopuszczalną rozpiętość dachu mierzoną po zewnętrznych krawędziach ścian max. 9,5 m,
- powierzchni biologicznie czynnej: dla działki o powierzchni do 1000 m<sup>2</sup> - min 45 % powierzchni całkowitej; dla działki o powierzchni powyżej 1000 m<sup>2</sup> - min. 60 % powierzchni całkowitej,

f) dla istniejących w obrębie działki siedliskowej obiektów kubaturowych mieszkalnych przeznaczonych do rozbudowy i nadbudowy – zapewnienie zachowania tradycji lokalnej i cech charakterystycznych wymienionych w pkt. e) oraz:

- dachów dwuspadowych symetrycznych i wielospadowych z kalenicą, o kącie nachylenia połaci 30-45 stopni,
- wysokości budynku: - od poziomu terenu do kalenicy max 12,0 m (mierzonej, jako średnia arytmetyczna wysokości najwyższej i najniższej od projektowanego poziomu terenu); oraz od poziomu terenu do okapu max 7,5 m (mierzonej, jako średnia arytmetyczna wysokości najwyższej i najniższej od projektowanego poziomu terenu),
- horyzontalnego kształtu bryły budynku

g) w nowym budownictwie gospodarczym i gospodarczo - garażowym – zapewnienie zachowania tradycji lokalnej i cech charakterystycznych takich jak:

- dachy o kącie nachylenia połaci 30-45 stopni, min. wysięg okapu i wiatrownic poza ścianę szczytową nie mniejszym niż 60 cm, pokryciu dachu - dachówką lub materiałami dachówkopodobnymi,
- wysokość budynku - równa jednej kondygnacji,
- kształt bryły - preferowany horyzontalny,
- rzut poziomy - preferowany prostokątny,
- kolorystyka - zapewniająca ciemne barwy dachu (brąz, czerwień, szarość - czarne), elewacje zharmonizowane z dachem i z zastosowaniem naturalnych faktur (zwłaszcza drewnianych, kamiennych, murowanych), kolorystyka kominów i innych elementów na dachu stonowana z kolorystyką dachu.

2) Zakazuje się stosowania rozwiązań planistycznych:

- a) dopuszczających budowę i rozbudowę kubaturowych obiektów budowlanych (z zastrzeżeniem pkt. c),
- b) dopuszczających prowadzenie linii napowietrznych energetycznych i telekomunikacyjnych przez tereny rezerwatów, tereny leśne i zespoły skałkowe,
- c) dopuszczających realizowanie zabudowy zagrodowej poza działkami siedliskowymi wyznaczonymi w miejscowych planach zagospodarowania przestrzennego obowiązującym w momencie wejścia w życie Planu,
- d) związanych z lokalizowaniem obiektów stanowiących dominantę oraz obiektów nie nawiązujących do tradycji lokalnych i cech charakterystycznych dla zabudowy miejscowej,

- e) związanych z lokalizowaniem inwestycji infrastrukturalnych o znaczeniu ponadlokalnym, z wyjątkiem liniowych inwestycji infrastrukturalnych, których z przyczyn technicznych nie można realizować poza podstrefą,
  - f) dopuszczających wydobywanie kopalin,
  - g) związanych z lokalizowaniem miejsc składowania i unieszkodliwiania odpadów,
  - h) dopuszczających zagospodarowanie rekreacyjno-turystyczne zagrażające właściwemu stanowi gatunków i siedlisk przyrodniczych (z zastrzeżeniem pkt 3. lit. i)
- 3) Dopuszcza się stosowanie innych rozwiązań planistycznych, niż określone w pkt 1 i 2, w szczególności przewidujących:
- a) lokalizację liniowych inwestycji infrastrukturalnych o znaczeniu lokalnym lub ich elementów, dla których nie istnieją możliwości lokalizacji poza Podstrefą,
  - b) lokalizację liniowych inwestycji infrastrukturalnych o znaczeniu ponadlokalnym, których z przyczyn technicznych nie można realizować poza Podstrefą,
  - c) lokalizację urządzeń obsługi ruchu turystycznego, takich jak np.: szlaki turystyki pieszej i rowerowej, motorowej, hippicznej, stałe miejsca ogniskowe, trasy wspinaczkowe oraz ściany wspinaczkowe, kosze na śmieci itp.,
  - d) lokalizację inwestycji infrastrukturalnych o znaczeniu lokalnym,
  - e) organizowanie imprez masowych,
  - f) zakładanie stawów i hodowlę ryb,
  - g) realizację zabudowy zagrodowej na działkach siedliskowych wyznaczonych w miejscowych planach zagospodarowania przestrzennego obowiązujących w momencie wejścia w życie Planu.
  - h) zagospodarowanie rekreacyjno-turystyczne niezagrażające właściwemu stanowi gatunków i siedlisk przyrodniczych.
  - i) zagospodarowanie rekreacyjno-turystyczne zagrażające właściwemu stanowi gatunków i siedlisk przyrodniczych, jeśli nie ma możliwości ich zlokalizowania poza Podstrefą, a interes społeczny przemawia za ich realizacją, jednocześnie w rozwiązaniach planistycznych przewidziano działania kompensacyjne,
- po ich zaopiniowaniu przez Dyrektora Zespołu Parków Krajobrazowych Województwa Śląskiego w zakresie wpływu na realizację celów ochrony Parku.

6. W celu eliminacji lub ograniczenia zagrożeń zewnętrznych i wewnętrznych w Podstrefie IIB w studiach uwarunkowań i kierunków zagospodarowania przestrzennego gmin oraz w miejscowych planach zagospodarowania przestrzennego i planie zagospodarowania przestrzennego województwa:

- 1) Nakazuje się stosowanie rozwiązań planistycznych przewidujących:
- a) realizację nowego budownictwa mieszkalnego, zagrodowego, letniskowego oraz rekreacyjnego w sposób nawiązujący do tradycji lokalnej: zapewniając zachowanie jego charakterystycznych cech określonych odpowiednio w ust. 4 pkt. 1 lit. d i e,
  - b) dla istniejących obiektów kubaturowych mieszkalnych, rekreacyjnych i letniskowych przeznaczonych do rozbudowy i nadbudowy – zapewnienie zachowania tradycji lokalnej i cech charakterystycznych określonych w podpunkcie a),
  - c) w nowym budownictwie użyteczności publicznej (np. kościoły, szkoły, sklepy, hotele itp.) – zapewnienie zachowania tradycji lokalnej i cech charakterystycznych wymienionych w podpunkcie a) oraz:
    - dachów dwuspadowych, symetrycznych i wielospadowych z kalenicą, o kącie nachylenia połaci 10-45 stopni,
    - wysokości budynku harmonijnie wkomponowanej w teren,
    - horyzontalnego kształtu bryły

- d) w nowym budownictwie gospodarczym i gospodarczo - garażowym zapewnienie zachowania tradycji lokalnej i cech charakterystycznych takich jak:
- dachy o kącie nachylenia połąci 30-45 stopni, minimalny wysięg okapu i wiatrownic poza ścianę szczytową nie może być mniejszy niż 60 cm, pokrycie dachu: dachówką lub materiałami dachówkopodobnymi.
  - wysokość budynku – równej jednej kondygnacji,
  - horyzontalny kształt bryły,
  - prostokątny rzut poziomy,
  - kolorystyka - zapewniająca ciemne barwy dachu (brąz, czerwień, szarość, czarny), elewacje zharmonizowane z dachem i z zastosowaniem naturalnych faktur (zwłaszcza drewnianych, kamiennych, murowanych), kolorystyka kominów i innych elementów na dachu stonowana z kolorystyką dachu.
- 2) Zakazuje się stosowania rozwiązań planistycznych:
- a) dopuszczających realizowanie zabudowy mieszkaniowej w sposób rozproszony,
  - b) związanych z lokalizowaniem inwestycji infrastrukturalnych o znaczeniu ponadlokalnym z wyłączeniem inwestycji liniowych, których z przyczyn technicznych nie można realizować poza podstrefą,
  - c) dopuszczających wydobywanie kopaliny na powierzchni powyżej 2 ha lub w ilości przekraczającej 20.000 m<sup>3</sup>/rok.
- 3) Dopuszcza stosowanie innych rozwiązań planistycznych, niż określone w pkt 1 i 2, w szczególności przewidujących:
- a) lokalizację urządzeń obsługi ruchu turystycznego takich jak np.: szlaki turystyki pieszej i rowerowej, motorowej, hippicznej, stałe miejsca ogniskowe, trasy wspinaczkowe oraz ściany wspinaczkowe, ścieżki dydaktyczne i edukacyjne, punkty widokowe i postojowe itp.,
  - b) lokalizację parkingów,
  - c) lokalizację obiektów obsługi ruchu turystycznego (kubaturowych) i obiektów sportowych,
  - d) inwestycje infrastrukturalne o znaczeniu lokalnym,
  - e) liniowe inwestycje infrastrukturalne o znaczeniu ponadlokalnym, których z przyczyn technicznych nie można realizować poza Podstrefą,
  - f) realizację inwestycji związanych z rolnictwem: gospodarstwa rolne, usługi, przetwórstwo, produkcja na rzecz rolnictwa itp.,
  - g) realizację budownictwa mieszkaniowego,
  - h) realizację zabudowy letniskowej i rekreacyjnej,
  - i) wydobywanie kopaliny na powierzchni do 2 ha i w ilości nie przekraczającej 20.000 m<sup>3</sup>/rok,
  - j) organizowanie imprez masowych.
- po ich zaopiniowaniu przez Dyrektora Zespołu Parków Krajobrazowych Województwa Śląskiego w zakresie wpływu na realizację celów ochrony Parku.

7. W celu eliminacji lub ograniczenia zagrożeń zewnętrznych i wewnętrznych w Strefie III w studiach uwarunkowań i kierunków zagospodarowania przestrzennego gmin oraz w miejscowych planach zagospodarowania przestrzennego i planie zagospodarowania przestrzennego województwa:

- 1) Nakazuje się stosowanie rozwiązań planistycznych przewidujących realizację nowego budownictwa w sposób nawiązujący do tradycji lokalnej - zapewniając zachowanie cech charakterystycznych określonych w ust. 4 pkt. 1 oraz ust. 5 pkt 1 lit. c i d.
- 2) Dopuszcza stosowanie innych rozwiązań planistycznych, niż określone w pkt 1, w szczególności przewidujących:
  - a) lokalizację urządzeń obsługi ruchu turystycznego takich jak np.: szlaki turystyki pieszej i rowerowej, motorowej, hippicznej, stałe miejsca ogniskowe, trasy wspinaczkowe oraz

- ściany wspinaczkowe, ścieżki dydaktyczne i edukacyjne, punkty widokowe i postojowe, kosze na śmieci itp.,
- b) lokalizację parkingów,
  - c) lokalizację obiektów obsługi ruchu turystycznego (kubaturowych) i obiektów sportowych,
  - d) inwestycje infrastrukturalne o znaczeniu lokalnym,
  - e) liniowe inwestycje infrastrukturalne o znaczeniu ponadlokalnym,
  - f) realizację inwestycji związanych z rolnictwem: zagrody, usługi, przetwórstwo, produkcja na rzecz rolnictwa,
  - g) realizację budownictwa mieszkaniowego,
  - h) zabudowę letniskową i rekreacyjną,
  - i) inwestycje związane z usługami, przetwórstwem,
  - j) wydobycie kopalin na powierzchni do 2 ha i w ilości nieprzekraczającej 20.000 m<sup>3</sup>/rok,
  - k) organizowanie imprez masowych.
- po ich zaopiniowaniu przez Dyrektora Zespołu Parków Krajobrazowych Województwa Śląskiego w zakresie wpływu na realizację celów ochrony Parku.

8. W celu eliminacji lub ograniczenia zagrożeń zewnętrznych i wewnętrznych w Podstrefie IVA w studiach uwarunkowań i kierunków zagospodarowania przestrzennego gmin oraz w miejscowych planach zagospodarowania przestrzennego i planie zagospodarowania przestrzennego województwa:

- 1) Zakazuje się stosowania rozwiązań planistycznych:
    - a) związanych z lokalizowaniem zabudowy letniskowej,
    - b) związanych z lokalizowaniem inwestycji infrastrukturalnych o znaczeniu ponadlokalnym,
    - c) związanych z lokalizowaniem miejsc składowania i unieszkodliwiania odpadów,
  - 2) Dopuszcza stosowanie innych rozwiązań planistycznych, niż określone w pkt 1, w szczególności przewidujących:
    - a) lokalizowanie urządzeń obsługi ruchu turystycznego takich jak np.: szlaki turystyki pieszej i rowerowej, stałe miejsca ogniskowe, trasy wspinaczkowe oraz ściany wspinaczkowe, ścieżki dydaktyczne i edukacyjne, punkty widokowe i postojowe, kosze na śmieci itp.,
    - b) lokalizację parkingów,
    - c) lokalizację obiektów obsługi ruchu turystycznego (kubaturowych) i obiektów sportowych,
    - d) inwestycje infrastrukturalne o znaczeniu lokalnym,
    - e) organizowanie imprez masowych.
- po ich zaopiniowaniu przez Dyrektora Zespołu Parków Krajobrazowych Województwa Śląskiego w zakresie wpływu na realizację celów ochrony Parku.

9. W celu eliminacji lub ograniczenia zagrożeń zewnętrznych i wewnętrznych w Podstrefie IVB w studiach uwarunkowań i kierunków zagospodarowania przestrzennego gmin oraz w miejscowych planach zagospodarowania przestrzennego i planie zagospodarowania przestrzennego województwa:

- 1) Zakazuje się stosowania rozwiązań planistycznych przewidujących wydobycie kopalin na powierzchni powyżej 2 ha lub w ilości przekraczającej 20.000 m<sup>3</sup>/rok,
- 2) Dopuszcza stosowanie innych rozwiązań planistycznych, niż określone w pkt 1, w szczególności przewidujących:
  - a) lokalizację urządzeń obsługi ruchu turystycznego takich jak np.: szlaki turystyki pieszej i rowerowej, motorowej, hippicznej, stałe miejsca ogniskowe, trasy wspinaczkowe oraz



- ściany wspinaczkowe, ścieżki dydaktyczne i edukacyjne, punkty widokowe i postojowe, kosze na śmieci itp.,
- b) lokalizację parkingów,
  - c) lokalizację obiektów obsługi ruchu turystycznego (kubaturowych) i obiektów sportowych,
  - d) inwestycje infrastrukturalne o znaczeniu lokalnym,
  - e) liniowe inwestycje infrastrukturalne o znaczeniu ponadlokalnym,
  - f) realizację inwestycji zwianych z rolnictwem: gospodarstwa rolne, usługi, przetwórstwo, produkcja na rzecz rolnictwa,
  - g) realizację budownictwa mieszkaniowego,
  - h) realizację zabudowy letniskowej i rekreacyjnej,
  - i) realizację inwestycji zwianych z usługami, przetwórstwem, produkcją,
  - j) wydobycie kopalin na powierzchni do 2 ha i w ilości nieprzekraczającej 20.000 m<sup>3</sup>/rok,
  - k) organizowanie imprez masowych.
- po ich zaopiniowaniu przez Dyrektora Zespołu Parków Krajobrazowych Województwa Śląskiego w zakresie wpływu na realizację celów ochrony Parku.

**PRZYRODNICZE, SPOŁECZNE I GOSPODARCZE UWARUNKOWANIA REALIZACJI CELÓW OCHRONY  
PRZYRODY PARKU**

Lp.	Rodzaj uwarunkowania	Elementy i cechy charakterystyczne uwarunkowania
1.	Uwarunkowania przyrodnicze	<ol style="list-style-type: none"><li>1. Zróżnicowana rzeźba terenu – pofalowana wierzchovina wapienna z wapiennymi ostańcami, obniżenia dolinne tzw. suche doliny oraz polja, doliny rzek, krawędzie progów od strony zachodniej i wschodniej;</li><li>2. Budowa geologiczna – skały przepuszczalne, gliny polodowcowe, ropy, piaski czwartorzędowe;</li><li>3. Struktura gleb – przewaga gleb klasy IV- VI;</li><li>4. Poziom opadów atmosferycznych – średnioroczna suma opadów wynosi 600-700 mm;</li><li>5. Długość okresu wegetacyjnego – 200-210 dni;</li><li>6. Długość utrzymywania się pokrywy śnieżnej średnio wynosząca 80-100 dni;</li><li>7. Stan ekologiczny rzek – wody III - V klasy,</li><li>8. Stan ochrony siedlisk przyrodniczych i populacji gatunków roślin zwierząt i grzybów;</li><li>9. Duże tempo naturalnej sukcesji;</li><li>10. Zgodność zbiorowisk leśnych z siedliskiem;</li><li>11. Skład i rozmieszczenie na terenie parku gatunków flory i fauny;</li><li>12. Przebieg głównych szlaków migracji zwierząt.</li></ol>
2.	Uwarunkowania społeczne	<ol style="list-style-type: none"><li>1. Gęstość zaludnienia średnio 70-103 osób/ km<sup>2</sup>,</li><li>2. Struktura demograficzna ludności,</li><li>3. Proces odchodzenia od rolniczych źródeł utrzymania,</li><li>4. Proces zmiany produkcyjnej funkcji wsi na funkcję rekreacyjną oraz zaplecza ośrodków miejskich,</li></ol>
3.	Uwarunkowania gospodarcze	<ol style="list-style-type: none"><li>1. Agrarno - usługowy charakter głównych źródeł utrzymania mieszkańców Parku i konieczność poszukiwania pozarolniczych źródeł utrzymania.</li><li>2. Konieczność zapewnienia warunków rozwoju społeczno – gospodarczego gmin położonych w granicach Parku, zgodnie z zasadami rozwoju zrównoważonego w tym:<ol style="list-style-type: none"><li>a) rozwoju zabudowy mieszkaniowej,</li><li>b) możliwości eksploatacji surowców naturalnych,</li><li>c) rozwoju infrastruktury liniowej regionalnej i ponad regionalnej,</li></ol></li></ol>

		<ul style="list-style-type: none"><li>d) rozwój pozarolniczych źródeł utrzymania,</li><li>e) antropopresja wynikająca z sąsiedztwa z dużymi ośrodkami miejskimi - aglomeracja śląska i częstochowska,</li></ul> <p>3. Degradacja tradycyjnych układów krajobrazowo - przestrzennych miejscowości charakterystycznych dla terenu Parku polegająca na:</p> <ul style="list-style-type: none"><li>a) zmianie struktury użytkowania gruntów w kierunku ich odłogowania, zalesiania lub zabudowy</li><li>b) dużym rozproszeniu zabudowy,</li><li>c) zaniku lokalnych, tradycyjnych form architektonicznych – charakterystycznych dla terenu Jury i unifikacja zabudowy do form i wzorców powszechnie stosowanych w skali kraju,</li></ul>
--	--	--

**IDENTYFIKACJA ISTNIEJĄCYCH I POTENCJALNYCH ZAGROŻEŃ WEWNĘTRZNYCH I ZEWNĘTRZNYCH ORAZ ICH SKUTKÓW ORAZ OKREŚLENIE SPOSOBÓW ICH ELIMINACJI LUB OGRANICZANIA**

Charakterystyka zagrożeń	Sposób eliminacji lub ograniczenia zagrożeń - wdrażany w ramach współdziałania Służb Parków Krajobrazowych, Organów Ochrony Przyrody, samorządów, Administracji Lasów Państwowych oraz właścicieli nieruchomości i użytkowników terenu Parku
<p><b>Zmiany antropogeniczne w siedliskach:</b> zanikanie stanowisk i siedlisk rzadkich i chronionych gatunków roślin i zwierząt, zanikanie i fragmentacja cennych zbiorowisk roślinnych terenów otwartych (łąki, murawy kserotermiczne, naskalne i napiaskowe) i ekotonowych (polany, czyżnie).</p>	<ol style="list-style-type: none"> <li>1. Inwentaryzacja i monitoring stanowisk rzadkich i chronionych gatunków roślin i zwierząt oraz siedlisk przyrodniczych.</li> <li>2. Czynna ochrona gatunków i ich siedlisk m.in. poprzez wycinkę, wykaszanie, odkrzaczenie, wypas.</li> <li>3. Tworzenie nowych obszarów i obiektów chronionych na terenie Parku oraz w uzasadnionych przypadkach powiększenie już istniejących.</li> <li>4. Utrzymanie i ochrona istniejących powiązań – korytarzy ekologicznych.</li> <li>5. Zachowanie terenów otwartych: eksponowanych widokowo, wzgórz ostańcowych, pasów przydrożnych itp.</li> <li>6. Wdrażanie i promocja ekstensywnego rolnictwa oraz programów rolno-środowiskowych.</li> </ol>
<p><b>Dewastacja środowiska przyrodniczego, w tym krajobrazu, przez działalność prowadzoną w zakresie gospodarki rolnej polegającą na:</b></p> <ol style="list-style-type: none"> <li>1) dużej powierzchni odłogów i ugorów powodujących zmianę dotychczasowych warunków siedliskowych i prowadzących do zanikania cennych gatunków roślin chronionych;</li> <li>2) intensywnej sukcesji naturalnej zagrażającej cennym ekosystemom półnaturalnym wynikającej z zaprzestania uprawy;</li> <li>3) niszczeniu zadrzewień i zakrzewień śródpolnych prowadzących do stepowienia obszaru Parku.</li> </ol>	<ol style="list-style-type: none"> <li>1. Promowanie programów rolno-środowiskowych.</li> <li>2. Ochronę przez odpowiednie zapisy w studiach uwarunkowań i kierunków zagospodarowania przestrzennego gmin oraz w miejscowych planach zagospodarowania przestrzennego cennych krajobrazowo i przyrodniczo, (na których występują siedliska, zbiorowiska i gatunki chronione i rzadkie) fragmentów łąk przed zalesianiem i zmianą ich użytkowania na grunty orne.</li> <li>3. Stosowanie zabiegów typowych dla ekstensywnego rolnictwa: koszenie, okresowy wypas.</li> <li>4. Powrót do gospodarki hodowlano-pasterskiej.</li> <li>5. Niedopuszczanie do usuwania zadrzewień i zakrzewień śródpolnych oraz ich odtwarzanie, przez wprowadzenie odpowiednich zapisów w studiach uwa-</li> </ol>

	runkowań i kierunków zagospodarowania przestrzennego gmin oraz miejscowych planach zagospodarowania przestrzennego
<b>Eksploracja surowców mineralnych (wapienia i piasku):</b> niszczenie i zagrożenie cennych siedlisk oraz dewastacja krajobrazu	<ol style="list-style-type: none"> <li>1. Wyeliminowanie nielegalnego pozyskania surowców mineralnych,</li> <li>2. Rekultywacja istniejących i nieczynnych oraz nielegalnych kamieniołomów i wyrobisk eksploatacji piasku,</li> <li>3. Udostępnienie turystyczno-rekreacyjne atrakcyjnych obszarów np.: Pustynia Siedlecka,</li> <li>4. Dopuszcza się hobbystyczne pozyskiwanie skamielin w miejscach wyznaczonych przez Dyrektora Zespołu Parków Krajobrazowych Województwa Śląskiego.</li> </ol>
<b>Dewastacja środowiska przyrodniczego w tym krajobrazu przez działalność prowadzoną w zakresie gospodarki leśnej i zadrzewieniowej polegającą na:</b> <ol style="list-style-type: none"> <li>1) wycince fragmentów lasu o cechach naturalnych – szczególnie fragmentów buczyn rosnących w rejonie nagromadzenia ostańców skalnych;</li> <li>2) zalesianiu nieużytków w miejscach otwarć widokowych;</li> <li>3) wprowadzaniu monokultur oraz zadrzewień pasowych powodujących dysharmonię krajobrazową, niejednokrotnie przesłaniających wartościowe obiekty;</li> <li>4) niszczeniu drzew w ramach tzw. prac pielęgnacyjnych przy liniach wysokiego napięcia, drogach i innych liniowych elementach infrastrukturalnych;</li> </ol>	<ol style="list-style-type: none"> <li>1. Ograniczenie cięć i usuwania starych drzew.</li> <li>2. Polityka zalesień sprzyjająca zachowaniu bądź odtwarzaniu bioróżnorodności kompleksów leśnych, przy uwzględnieniu potrzeb ochrony unikatowych wartości środowiska przyrodniczego, kulturowego i krajobrazu.</li> <li>3. Objęcie dodatkową ochroną najcenniejszych fragmentów buczyn, grądów i borów (inne formy ochrony przewidziane w ustawie o ochronie przyrody).</li> <li>4. Wycinka monokultur oraz zadrzewień i zakrzewień pasowych powodujących dysharmonię krajobrazową, przesłaniających wartościowe obiekty.</li> <li>5. Wykonywanie cięć pielęgnacyjnych zadrzewień pasowych (wzdłuż dróg i pod liniowymi obiektami infrastrukturalnymi), cięć pielęgnacyjnych w zadrzewieniach i drzewostanach na terenie całego Parku –pod nadzorem Służb Parku (w przypadku stwierdzenia niszczenia zadrzewień i drzewostanów w wyniku nieprawidłowo przeprowadzonych cięć pielęgnacyjnych Dyrektor Zespołu Parków Krajobrazowych Województwa Śląskiego podejmuje czynności wyjaśniające i kieruje sprawę do właściwych organów).</li> </ol>
<b>Zanikanie wilgotnych i podmokłych siedlisk:</b> źródeł, lasów, łąk i nieużytków wskutek nieprawidłowych melioracji, braku małej retencji oraz wzrostu poboru wód podziemnych dla zaspokojenia potrzeb ludności miejscowej i produkcji wody mineralnej	<ol style="list-style-type: none"> <li>1. Zmniejszenie odpływu wód powierzchniowych z terenu Parku przez wdrażanie, przez samorządy programów małej retencji w tym retencji naturalnej.</li> <li>2. Tworzenie zadrzewień i zakrzewień ochronnych wokół cieków.</li> <li>3. Likwidacja i rekultywacja istniejących nielegalnych wyrobisk.</li> <li>4. Popularyzacja racjonalnego gospodarowania wodą na terenie Parku, szczególnie w zakresie jej poboru do celów komercyjnych.</li> </ol>

<p><b>Ekspansja obcych gatunków roślin.</b></p>	<ol style="list-style-type: none"> <li>1. Zaprzestanie sadzenia tych gatunków w lasach i poza nimi.</li> <li>2. Poza terenami zieleni urządzonej usuwanie gatunków obcych i zastępowanie ich gatunkami rodzimymi.</li> <li>3. Stopniowe usuwanie samosiewów i nalotu gatunków obcych i zastępowanie ich gatunkami rodzimymi.</li> <li>4. Prowadzenie nasadzeń gatunkami zgodnymi z siedliskiem</li> </ol>
<p><b>Presja chaotycznego, „dzikiego” budownictwa mieszkaniowego i letniskowego.</b></p>	<ol style="list-style-type: none"> <li>1. Wyznaczenie w miejscowych planach zagospodarowania przestrzennego dopuszczalnej strefy zabudowy mieszkaniowej i letniskowej.</li> <li>2. Wyznaczenie stref dopuszczających zabudowę w miejscowych planach zagospodarowania przestrzennego - zgodnie z planem ochrony Parku.</li> <li>3. Monitorowanie nielegalnej zabudowy i zgłaszanie zauważonych nieprawidłowości właściwym organom.</li> </ol>
<p><b>Rozpraszenie miejskiej zabudowy mieszkaniowo-usługowej na tereny o wyróżniających się walorach krajobrazowo-przyrodniczych (wzgórza ostańcowe, tereny eksponowane widokowo, doliny i lasy, tworzenie zabudowy ulicowej).</b></p>	<ol style="list-style-type: none"> <li>1. Ochrona historycznego układu przestrzennego miejscowości,</li> <li>2. Kształtowanie harmonijnego krajobrazu współczesnego i form zabudowy związanej z otoczeniem.</li> <li>3. Wpisanie w studiach uwarunkowań i miejscowych planach zagospodarowania przestrzennego w Podstrefach II A i IIB obowiązku realizacji zabudowy mieszkaniowej i usługowej w stylu nawiązującym do regionalnych wzorców i tradycji. Preferowanie budynków parterowych z poddaszem lub jednopiętrowych; połacie dachowe dwu lub czterospadowe; kąt nachylenia połaci dachowych 30-45°; wysokość od poziomu terenu do kalenicy 8-9 m; kolor ścian: jasny, pastelowy; kolor dachu: czerwony, brązowy, ciemny; pokrycie dachu: dachówka lub materiały imitujące; przy wznoszeniu budynków użycie tradycyjnych materiałów budowlanych takich jak wapień, drewno.</li> <li>4. Utrzymanie skali dotychczasowych układów osadniczych i ograniczenie rozproszenia zabudowy poprzez porządkowanie i uzupełnianie istniejących układów przestrzennych.</li> </ol>
<p><b>Dewastacja zabytkowych obiektów. Zanikanie tradycyjnych form budownictwa regionalnego.</b></p>	<ol style="list-style-type: none"> <li>1. Inwentaryzacja i monitoring budownictwa regionalnego Wyżyny Krakowsko-Wieluńskiej oraz objęcie najcenniejszych obiektów ochroną konserwatorską.</li> <li>2. Działania polegające na zachowaniu i odrestaurowaniu starych zabudowań poprzez ich adaptację na cele zgodne z funkcjami Parku (letniskowe,</li> </ol>

	agroturystyczne).
<b>Presja inwestycji rekreacyjno-turystycznych o charakterze masowym.</b>	<ol style="list-style-type: none"> <li>1. Realizacja inwestycji turystycznych o charakterze masowym w strefach funkcjonalnych do tego celu wyznaczonych w planie ochrony Parku: Strefie III, Podstrefa IIB i Podstrefie IV B.</li> <li>2. Opiniowanie inwestycji rekreacyjno-turystycznych w zakresie celów ochrony Parku przez Dyrektora Zespołu Parków Krajobrazowych Województwa Śląskiego.</li> <li>3. Promowanie gospodarstw agroturystycznych.</li> </ol>
<b>Dewastacja środowiska przyrodniczego w tym krajobrazu przez działalność prowadzoną w zakresie turystyki i rekreacji polegającą na:</b> <ol style="list-style-type: none"> <li>1) wzmożonej penetracji turystycznej terenu w zakresie wypoczynku weekendowego;</li> <li>2) chaotycznym udostępnianiu obszaru Parku do celów rekreacyjno-turystycznych – brak koordynacji działań poszczególnych podmiotów na obszarze Parku</li> <li>3) uprawianiu sportów motorowych (samochody terenowe, motocykle motokrosowe, pojazdy ATV) w obszarach do tego nieprzeznaczonych;</li> <li>4) uprawianiu sportów ekstremalnych oraz niekontrolowanej penetracji jaskiń.</li> </ol>	<ol style="list-style-type: none"> <li>1. Monitoring i ukierunkowanie ruchu turystycznego zgodnie z odpornością na dewastację poszczególnych obszarów Parku.</li> <li>2. Koordynacja udostępnienia obszaru Parku i jego otuliny do celów rekreacyjno-turystycznych przez Dyrektora i Służbę Parku.</li> <li>3. Uporządkowanie i ukierunkowanie uprawiania sportów motorowych (samochody terenowe, motocykle, quady), wyznaczenie odpowiedniego do tego celu miejsca na terenie Parku lub poza nim, a w uzasadnionych przypadkach wyeliminowanie z terenu Parku.</li> <li>4. Ograniczone udostępnianie jaskiń oraz ostańców skalnych.</li> <li>5. Umieszczanie tablic informacyjnych.</li> <li>6. Działania edukacyjne wśród interesariuszy.</li> </ol>
<b>Niewłaściwa lokalizacja niektórych elementów infrastruktury technicznej (napowietrzne linie energetyczne wysokiego napięcia, stacje radiowo–telewizyjne i radiowo – telefoniczne): dewastacja walorów krajobrazowych</b>	<ol style="list-style-type: none"> <li>1. Lokalizowanie technicznych dominant krajobrazowych poza obszarem Parku.</li> <li>2. Redukcja istniejących i ograniczenie projektowanych masztów przekaźnikowych poprzez kumulowanie nadajników kilku operatorów na jednym maszcie.</li> <li>3. Ograniczenie sieci napowietrznych linii elektroenergetycznych.</li> <li>4. Opiniowanie przez Dyrektora Zespołu Parków Krajobrazowych Województwa Śląskiego lokalizacji inwestycji w zakresie realizacji celów ochrony Parku.</li> </ol>
<b>Nieuporządkowana gospodarka ściekami i odpadami w tym brak kontroli w zakresie gromadzenia i odzysku oraz unieszkodliwiania odpadów.</b>	<ol style="list-style-type: none"> <li>1. Rozbudowa systemu kanalizacji sanitarnej i oczyszczalni ścieków.</li> <li>2. Monitorowanie i rekultywacja dołów powyrobiskowych z dzikimi wysypiskami śmieci.</li> </ol>

	<p>3. Wyeliminowanie z terenu Parku miejsc składowania i unieszkodliwiania odpadów i lokalizacja ich na terenie otuliny Parku, a w uzasadnionych przypadkach również poza nią</p> <p>3. Wdrożenie systemu kontroli w zakresie gromadzenia i odzysku oraz unieszkodliwiania odpadów na obszarze otuliny Parku</p>
<p><b>Zaśmiecenie terenu Parku wzdłuż szlaków komunikacyjnych w pobliżu atrakcji turystycznych. Występowanie nielegalnych wysypisk śmieci.</b></p>	<p>1. Monitorowanie i likwidacja nielegalnych wysypisk śmieci.</p> <p>2. Współpraca Służby Parku z samorządami i organami ścigania.</p> <p>3. Edukacja w zakresie gospodarki odpadami.</p>
<p><b>Niekontrolowany ruch pojazdów silnikowych, nielegalne miejsca parkingowe: erozja stoków, dewastacja muraw i terenów leśnych związana między innymi z:</b></p> <p>1) ruchem tranzytowym w sąsiedztwie dróg krajowych i wojewódzkich;</p> <p>2) ruchem sobotnio – niedzielnym, w tym parkowanie pojazdów w lasach;</p> <p>3) ruchem lokalnym - związanym z dojazdami do posesji.</p>	<p>1. Nadzór Służby Parków nad wyznaczaniem i organizacją parkingów i miejsc postoju.</p> <p>2. Monitorowanie szlaków oraz miejsc będących pod największą presją.</p> <p>3. Umieszczanie tablic informacyjnych, zakazu ruchu pojazdów mechanicznych oraz oznakowanie dróg leśnych i szlaków umożliwiających ruch kołowy w Parku.</p>
<p><b>Realizacja inwazyjnych prac badawczych trwale zmieniających podmiot badania lub go niszczące realizowane w sposób chaotyczny, nieuwzględniające celów ochrony Parku:</b></p> <p>1) realizowane w sposób służący zaspokojeniu potrzeb poznawczych danego naukowca a nie realizacji celów ochrony Parku,</p> <p>2) niespójność prac realizowanych przez organy, służby ochrony przyrody, instytucje naukowo – badawcze oraz inne zaangażowane podmioty skutkujące chaosem poczynań w tym zakresie i częstokroć niepowetowanymi stratami w zakresie poznawczym.</p>	<p>1. Realizacja prac naukowo- badawczych na terenie parku zgodnie z kartami tematu opracowanymi do dokumentacji do projektu planu ochrony.</p> <p>2. Koordynacja i uzyskiwanie opinii Służb Parku (w zakresie zgodności z dokumentacją do projektu planu i zapisami planu ochrony Parku), co do wydawanych przez Regionalnego Dyrektora Ochrony Środowiska i Wojewódzkiego Konserwatora Zabytków pozwoleń na prowadzenie prac naukowo-badawczych.</p>
<p><b>Konflikt interesów pomiędzy wyznaczonymi celami ochrony na terenie Parku a świadomością ekologiczną jego mieszkańców.</b></p>	<p>1. Wdrożenie programu edukacji ekologicznej pod kątem zrozumienia wspólnoty interesów i współdziałania miejscowej ludności i użytkowników obszaru na rzecz poprawy warunków życia oraz ochrony unikalnych walorów terenu.</p>



	2. Edukacja społeczeństwa pod kątem możliwości uzupełnienia źródeł dochodów z rozwoju turystyki (propagowanie produktów lokalnych, wytwórczości rzemieślniczej, współodpowiedzialności regionalnej itp.).
--	---

**Załącznik nr 3**  
**do planu ochrony Parku Krajobrazowego „Orlich Gniazd”**

## **OBSZARY I PODOBSZARY DZIAŁAŃ OCHRONNYCH**

### OKREŚLENIE ZAKRESU PRAC ZWIĄZANYCH Z OCHRONĄ PRZYRODY I KSZTAŁTOWANIEM KRAJOBRAZU

<b>Obszar nr 1 – Obszar krajobrazu podlegający niewielkiej antropopresji</b>	
Działania ochronne	<b>Ochrona czynna:</b> utrzymanie w dotychczasowym użytkowaniu oraz wykonywanie czynności ochronnych związanych z ochroną zachowawczą (częściową i ścisłą) i dla celów naukowych i eksperymentalnych.
Najcenniejsze obiekty w Obszarze	Rezerwaty przyrody.
Prace przygotowawcze – umożliwiające określenie zabiegów ochronnych i miejsc ich realizacji	Wyznaczenie fragmentów objętych ochroną ścisłą oraz wyznaczenie fragmentów i opracowanie zakresu ochrony czynnej w oparciu o wytyczne do ochrony gatunków, siedlisk i obiektów przyrody nieożywionej
Określenie technicznego zakresu prac realizacyjnych	Praktyczna ochrona ścisła i/lub czynna – realizowana zgodnie z planem ochrony danej formy ochrony, lub przy jego braku z zakresem zadań ochronnych, a przy ich braku, z wytycznymi określonymi w ramach przygotowania proponowanych zabiegów.
<b>Obszar 2 – Obszar krajobrazu podlegający częściowej antropopresji</b>	
<b>Podobszar nr 2A – Obszary o wysokich walorach przyrodniczych</b>	
Działania ochronne	<ol style="list-style-type: none"> <li><b>1. Utrzymanie gruntów w dotychczasowym użytkowaniu;</b> ekstensywna gospodarka rolna – głównie hodowla realizowana w oparciu o istniejące łąki;</li> <li><b>2. Ekstensywne zagospodarowanie turystyczne</b> – ścieżki spacerowe, rowerowe, trasy hippiczne, punkty widokowe i postojowe, ścieżki dydaktyczne i edukacyjne,</li> <li><b>3. Ograniczanie zabudowy mieszkaniowej i rekreacyjnej.</b></li> <li><b>4. Koordynowanie i nadzór na zakresie udostępnienia Podobszaru przez Dyrektora i Służbę Parku.</b></li> </ol>
Najcenniejsze obiekty w Podobszarze	<ul style="list-style-type: none"> <li>- <b>Gmina Mstów:</b> dolina Warty: od Jaskrowa do Mstowa (w Mstowie północna część – Góra Dobra, zachodnia część Góra Kamień), Zarzyce Duże, wschodnia część Góra Wał, Góra Miedza, Małe Góry, dolina Warty w Rajsku; na północny - wschód od Kusiąt – wzgórze Skalki, Babiak, Wąwóz Małuski Jar;</li> <li>- <b>Gmina Olsztyn:</b> rejon Góra Biakło, Skalki Św. Idziego i obszar wokół, rejon rezerwatu Zielona Góra, obszar na północ od Kusiąt – między Dębową Górą a wzgórzem Skalki;</li> <li>- <b>Gmina Janów:</b> Apolonka, okolice rez. Kaliszak, oddziały leśne: 167,165,176, dolina Wiercicy w Złotym Potoku;</li> </ul>

	<ul style="list-style-type: none"> <li>- <b>Gmina Niegowa:</b> Bukowiec, Wielka Góra, Mały Bukowiec, Starka, Grzęda Mirów – Bobolice;</li> <li>- <b>Gmina Włodowice:</b> dolina Białki Zdowskiej od Zdowa;</li> <li>- <b>Gmina Żarki:</b> Kuesta od Żarek do Jaworznika, strefa od Góry Piwnica do Kozięglówki;</li> <li>- <b>Gmina Kroczyce:</b> dolina w Jeziorkach, dolina Wodącej w Podlesicach;</li> <li>- <b>Gmina Łazy:</b> od Skałbani wąskim pasem aż do źródeł (dolina rzeki Centurii);</li> <li>- <b>Gmina Ogrodzieniec:</b> okolice źródeł Centurii;</li> </ul>
Prace przygotowawcze – umożliwiające określenie zabiegów ochronnych i miejsc ich realizacji	<p><b>Rozpoznanie Podobszaru:</b></p> <ol style="list-style-type: none"> <li><b>1.</b> Projekty wstępne - proponowane do realizacji na powierzchni całego Podobszaru takie jak:       <ol style="list-style-type: none"> <li>1) studium i typologizacja krajobrazu,</li> <li>2) syntezy wartości etnograficznych,</li> <li>3) syntezy zasobów archeologicznych,</li> <li>4) skreślenie miejscowych cech tradycyjnej architektury, zabudowy wiejskiej i małomiasteczkowej.</li> </ol> </li> <li><b>2.</b> Waloryzacja przyrodnicza terenów leśnych:       <ol style="list-style-type: none"> <li>1) Gmina Olsztyn: Skały Św. Idziego.</li> </ol> </li> <li><b>3.</b> Waloryzacja muraw kserotermicznych oraz muraw naskalnych:       <ol style="list-style-type: none"> <li>1) Gmina Mstów: Góra Kamień, wschodnia część Góra Wał, Góra Miedza, Wąwóz Małuski Jar,</li> <li>2) Gmina Olsztyn: rejon Góry Biakło,</li> <li>3) Gmina Niegowa: Bukowiec, Mały Bukowiec, Grzęda Mirów – Bobolice.</li> </ol> </li> <li><b>4.</b> Waloryzacja przyrodnicza agrocenoz.</li> <li><b>5.</b> Waloryzacja przyrodnicza jaskiń i schronisk.</li> <li><b>6.</b> Waloryzacja krajobrazowa ostańców skalnych:       <ol style="list-style-type: none"> <li>1) Gmina Niegowa: Mirowskie Skały.</li> </ol> </li> </ol>
Określenie technicznego zakresu prac realizacyjnych	<ol style="list-style-type: none"> <li><b>1. Zakres prac dla ochrony nieleśnych ekosystemów wodnych i podmokłych:</b> <ol style="list-style-type: none"> <li>1) unikanie wprowadzania gatunków obcych w rodzimej florze i faunie,</li> <li>2) ochrona naturalnych biotopów, a szczególnie niedopuszczenie do likwidacji roślinności naturalnej,</li> <li>3) ochrona wywierzysk i źródeł przez objęcie ich ochroną prawną,</li> <li>4) ochrona podziemnych zasobów wód przed nadmierną eksploatacją,</li> <li>5) ochrona obszarów podmokłych, w tym łąk zalewowych, dawnych zbiorników młyńskich i stawów w celu odtworzenia ekosystemów mokradłowych- terenów naturalnych stref zalewowych i retencyjnych dolin rzecznych,</li> <li>6) ekstensywna gospodarka rolna prowadzona na istniejących łąkach,</li> <li>7) modernizacja i odtwarzanie dawnych systemów melioracyjnych zapewniających właściwy stan stosunków wodnych (odpowiedni dla danego siedliska),</li> </ol> </li> </ol>

8) pozostawianie miejsc nieużytkowanych do naturalnego zarośnięcia w procesie sukcesji.

**2. Zakres prac dla ochrony ekosystemów leśnych o cechach olsów i łęgów:**

- 1) preferowanie drzewostanów o wyższych klasach wieku,
- 2) prowadzenie dolesień gatunkami charakterystycznymi dla danego siedliska,
- 3) unikanie wprowadzania gatunków obcych rodzimej florze i faunie,
- 4) zachowanie istniejących stosunków wodnych oraz ich odbudowa,
- 6) ograniczenie do minimum ingerencji ludzkiej w drzewostan o wyższych klasach wieku,
- 7) ochrona naturalnych biotopów, a szczególnie niedopuszczenie do likwidacji roślinności naturalnej,
- 8) pozostawianie starych drzew, jako pełniących funkcję drzew nasiennych oraz funkcję mikrosiedlisk,
- 9) utrzymywanie dużego zwarcia w nadrzecznych łęgach,
- 10) zachowanie i niedopuszczenie do niszczenia roślinności charakterystycznej dla zbiorowiska.

**3. Zakres prac dla ochrony ekosystemów leśnych o cechach buczyn, grądów, borów oraz innych lasów liściastych i mieszanych:**

- 1) zachowanie wielofunkcyjnego charakteru lasu poprzez utrzymanie wielofunkcyjnych i wielowiekowych drzewostanów o cechach lasu naturalnego,
- 2) oznaczanie w planach urządzania lasu najcenniejszych fragmentów lasów o charakterze naturalnym i prowadzenie w odniesieniu do nich gospodarki leśnej jak przy drzewostanach zachowawczych,
- 3) dolesienia uwzględniające ochronę walorów przyrodniczych i krajobrazowych terenu,
- 4) dążenie do eliminacji zrębów zupełnych oraz stosowanie rębni umożliwiających naturalne odnowienie lasu i rozwój jego wielowarstwowej struktury
- 5) przebudowa drzewostanów sztucznego pochodzenia, zwykle sosnowych, w kierunku osiągnięcia drzewostanów mieszanych i liściastych, które będą odpowiadały warunkom glebowo – siedliskowym,
- 6) ochrona rzadkich i zagrożonych gatunków oraz ich siedlisk,
- 7) ograniczenie do minimum pozyskiwania drewna i przekształcania siedlisk w projektowanych rezerwatach,
- 8) pozostawianie starych drzew, jako pełniących funkcję drzew nasiennych oraz funkcję mikrosiedlisk,
- 9) ochrona naturalnych biotopów, a szczególnie niedopuszczenie do likwidacji roślinności naturalnej,
- 10) preferowanie drzewostanów o wyższych klasach wieku;

**Buczyny: kwaśna niżowa, żyzna niżowa, żyzna sudecka i storczykowa:**

- a) utrzymywanie dotychczasowej ochrony rezerwatowej,
- b) objęcie ochroną rezerwatową terenów z dużymi płatami dobrze zachowanych buczyn,
- c) przebudowa zbiorowisk zastępczych z drzewostanem sosnowym i odtwarzanie naturalnych buczyn,
- d) usuwanie z płatów buczyn gatunków obcych i niepożądanych,

- e) na płatach buczyn o pow. powyżej 1 ha należy zaprzestać usuwania martwych i zamierających drzew oraz zminimalizować działania powodujące przekształcanie siedliska,
- f) w razie stwierdzenia nadmiernego zwarcia warstwy krzewów lub koron drzew, które powodują negatywny wpływ na rosnące rzadkie i chronione gatunki roślin (np. warzucha polska) należy przerzedzać je drzewa.

**Grąd subkontynentalny:**

- a) objęcie ochroną rezerwatową najcenniejszych zbiorowisk grądów,
- b) zwiększenie różnorodności biologicznej poprzez ograniczenie użytkowania płatów grądów.

**Jaworzyna z jęczmikiem zwyczajnym:**

- a) objęcie ochroną rezerwatową każdego zbiorowiska o powierzchni pow. 1 ha,
- b) zaniechanie jakichkolwiek cięć pielęgnacyjnych,
- c) pozostawienie wykrotów i martwych drzew,
- d) w bezpośrednim otoczeniu jaworzyn należy unikać zrębów zupełnych i częściowych.
- e) ograniczenie presji rekreacyjnej i turystycznej
- f) niedopuszczenie do niszczenia roślinności charakterystycznej dla zbiorowiska.

**4. Zakres prac dla ochrony ekosystemów otwartych: wydmy, murawy, wzgórz ostańcowych z rumowiskami:**

wycinka, wykaszanie, odkrzaczanie oraz wypas, prowadzone na obszarze łąk i nieużytków –w celu przeciwdziałania procesowi sukcesji na terenach otwartych gdzie występują cenne zbiorowiska.

**Wydmy śródlądowe z murawami napiaskowymi:**

- a) ograniczenie presji rekreacyjnej i turystycznej,
- b) niedopuszczenie do zalesiania,
- c) stosowanie czynnej ochrony, polegającej na hamowaniu sukcesji roślinności.

**Cieplolubne murawy napiaskowe:**

- a) ochrona czynna - utrzymanie odpowiednich warunków siedliskowych poprzez zahamowanie procesów sukcesji wtórnej,
- b) usuwanie nalotu drzew i krzewów np. tarniny, brzozy, sosny,
- c) karczowanie drzew i krzewów,
- d) zapewnienie ekstensywnego wypasu zwierząt gospodarskich.
- d) ograniczenie presji rekreacyjnej i turystycznej,

**Murawy naskalne:**

- a) odsłanianie ścian eksponowanych na południe,
- b) niedopuszczenie do zacinienia terenów otwartych poprzez usuwanie drzew i krzewów.
- c) ograniczenie presji rekreacyjnej i turystycznej

**Kwietne murawy kserotermiczne:**

- a) zahamowanie procesu sukcesji wtórnej poprzez usuwanie nalotu drzew i krzewów,
- b) karczowanie drzew i krzewów,
- c) zapewnienie ekstensywnego wypasu muraw przez zwierzęta gospodarskie.
- d) ograniczenie presji rekreacyjnej i turystycznej.

**Rumowiska:**

- a) ochrona nieczynnych kamieniołomów,
- b) ochrona istniejących stanowisk przez prowadzenie wypasu,
- c) ochrona szczelinowych zbiorowisk paproci poprzez ochronę umożliwiającą niezakłócone funkcjonowanie siedliska;
- d) niedopuszczanie do zabudowy i grodzenia wzgórz, ciągów, dróg widokowych;
- e) przeciwdziałanie niszczeniu zarośli i muraw kserotermicznych;
- f) zabezpieczenie ruin przed dewastacją;
- g) ochrona roślinności naskalnej;
- h) monitoring i inwentaryzacja rzadkich i chronionych gatunków flory i fauny;
- i) niedopuszczenie do niszczenia roślinności charakterystycznej dla zbiorowiska.
- j) ograniczenie presji rekreacyjnej i turystycznej – skoordynowane zagospodarowanie i udostępnienie.

**5. Zakres prac dla ochrony ekosystemów otwartych i półotwartych o szachownicowym układzie leśno-polno-łąkowym:**

- 1) bezwzględna ochrona krajobrazu polno-leśnego przez niedopuszczanie do zabudowy;
- 2) utrzymanie istniejących stosunków wodnych przez niedopuszczanie do osuszania;
- 3) zabezpieczanie najcenniejsze fragmentów łąk przed zalesianiem i zmianą ich użytkowania na grunty orne;
- 4) stosowanie zabiegów typowych dla ekstensywnego rolnictwa: koszenie, okresowy wypas;
- 5) niedopuszczanie do usuwania zadrzewień śródpolnych;
- 6) utrzymanie mozaiki krajobrazu;
- 7) maksymalne ograniczenie nawożenia mineralnego i środków chemicznej ochrony roślin w celu ograniczenia nadmiernego dopływu miogenów i zmiany składu gatunkowego zbiorowisk;
- 8) powrót do gospodarki hodowlano-pasterskiej;
- 9) ograniczenie presji rekreacyjnej i turystycznej przez realizację skoordynowanego zagospodarowania i udostępnienia terenu.
- 10) promowanie programów rolno-środowiskowych;
- 11) edukacja ekologiczna w zakresie rolnictwa ekstensywnego i ekologicznego.

**6. Zakres prac dla ochrony ekosystemów jaskiń:**

- 1) opracowanie indywidualnego systemu ochrony jaskiń, w taki sposób, aby nie utrudniał dostępu nietoperzom, nie narażał

nietoperzy wylatujących ze schronienia na ataki drapieżników, uniemożliwił wtargnięcie do wnętrza osobom niepowołanym i nie zmieniał mikroklimatu schronienia;

- 2) zabezpieczenie jaskiń nieudostępnionych dla masowego ruchu turystycznego przed penetracją;
- 3) wyznaczanie opiekuna jaskini ze środowisk lokalnych np. mieszkańców, stowarzyszeń, organizacji, działających na tym terenie speleoklubów itp.;
- 4) monitoring stanu jaskiń, hibernujących nietoperzy i pozostałej fauny jaskiń;
- 5) ograniczenie liczby grup zwiedzających, i wyłączenie udostępniania jaskiń w okresie hibernacji nietoperzy.

**7. Zakres prac dla ochrony walorów kulturowych:**

- 1) utrzymanie dotychczasowego sposobu użytkowania gruntów, z zachowaniem mozaiki terenów leśnych i otwartych;
- 2) zachowanie stanowisk archeologicznych do badań ratowniczych i nadzoru archeologicznego, realizowanych w przypadku planów zainwestowania tych obszarów;
- 3) wykorzystanie dziedzictwa kulturowego, jako atrakcji turystycznych stymulujących rozwój gospodarczy poszczególnych miejscowości i gmin;
- 4) inwentaryzacja i monitoring budownictwa regionalnego oraz objęcie najcenniejszych obiektów ochroną konserwatorską;
- 5) ochrona krajobrazu kulturowego wsi i jej wyrazu architektonicznego;
- 6) ochrona najlepiej zachowanych przykładów budownictwa wiejskiego;
- 7) wspomaganie i promocja inwestycji budowlanych o charakterze regionalnym nawiązującym do otaczającego krajobrazu;
- 8) renowacja lub budowa nowych obiektów w nawiązaniu do historycznej formy domu;
- 9) ochrona ruin średniowiecznych zamków i strażnic;
- 10) ochrona stanowisk archeologicznych o własnej formie krajobrazowej;
- 11) ochrona zespołów pałacowo-folwarcznych wraz z przyległymi parkami;
- 12) ochrona zabytkowych kościołów, cmentarzy oraz kapliczek i krzyży przydrożnych;
- 13) ochrona zabytkowych budowli technicznych: młynów, cegielni itp.;
- 14) kształtowanie harmonijnego krajobrazu współczesnego i form zabudowy związanej z otoczeniem;
- 15) uwydatnienie historycznych układów przestrzennych miejscowości;
- 16) utrzymanie skali dotychczasowych układów osadniczych i ograniczenie rozproszenia zabudowy poprzez porządkowanie i uzupełnianie istniejących układów przestrzennych;
- 17) ograniczenie zabudowy terenów cennych widokowo;
- 18) kształtowanie ciągów i osi widokowych z jednoczesnym ograniczeniem zadrzewień i zakrzewień stanowiących bariery przestrzenne w tych miejscach;
- 19) likwidacja dzikich wysypisk śmieci oraz dzikich wyrobisk wapienia i piasku;
- 20) zachowanie starych drzew w osadach ludzkich z wyjątkiem drzew stanowiących niebezpieczeństwo dla ludzi i mienia;

	<p>21) ograniczenie budowy dominant krajobrazowych: sieci napowietrznych linii elektroenergetycznych, masztów przekaźnikowych;</p> <p>22) zachowanie i odrestaurowanie starych zabudowań poprzez ich adaptację na cele zgodne z celami Parku (letniskowe, agroturystyczne);</p> <p>23) wprowadzanie zadrzewień i zakrzewień śródpolnych na obszarach Parku narażonych na procesy stepowania określonych zgodnie z kartami tematu ujętymi w dokumentacji do planu ochrony Parku;</p> <p>24) wycinka monokultur i zadrzewień pasowych negatywnie oddziałujących na krajobraz;</p> <p>25) wykonywanie cięć pielęgnacyjnych zadrzewień pasowych (wzdłuż dróg i pod liniowymi obiektami infrastrukturalnymi), cięć pielęgnacyjnych w zadrzewieniach i drzewostanach na terenie całego Parku – pod nadzorem Służby Parku.</p>
<b>Podobszar 2 B - Obszary atrakcyjne turystyczne</b>	
Działania ochronne	<p><b>Utrzymanie lasów w dotychczasowym użytkowaniu, kontrolowane udostępnienie obszaru dla ruchu turystycznego poprzez:</b></p> <p>1) <b>Zwiększenie chłonności terenu dla wypoczynku czasowego</b> – lokalizację urządzeń obsługi ruchu turystycznego: szlaków turystyki pieszej i rowerowej, stałych miejsc ogniskowych, tras wspinaczkowych oraz ścian wspinaczkowych, punktów widokowych i postojowych, ścieżek dydaktycznych i edukacyjnych, koszy na śmieci itp.</p> <p>2) <b>Porządkowanie ruchu turystycznego</b> – lokalizacja parkingów na obrzeżach strefy, umieszczanie tablic informacyjnych o szlakach turystycznych, miejscach noclegowych.</p> <p>3) <b>Ograniczenie możliwości wprowadzania nowych obiektów budowlanych.</b></p> <p>4) <b>Koordinowanie i nadzór na zakresie udostępnienia Podobszaru przez Dyrektora i Służbę Parku</b></p>
Najcenniejsze obiekty w Podobszarze	<ul style="list-style-type: none"> <li>- <b>Gmina Mstów:</b> Srocko – Góra Liboradz, Miecka, Mała Maryśka, Duża Maryśka, Sowie Kąty, zachodnia część Góry Wał, Brzozowska Góra, Suche Doły,</li> <li>- <b>Gmina Olsztyn:</b> Góry Towarne, okolice Zrębic i Krasawy, Krasawa Zapiece,</li> <li>- <b>Gmina Janów:</b> od Siedlca do Złotego Potoku, okolice rez. Parkowe, Góry Gorzkowskie, Teodorów, Podłaziska, Lisia Góra, od Siedlca Droga Klonowa (obszar od Bogdańca na południu),</li> <li>- <b>Gmina Niegowa:</b> Ostrężnik, Gorzków (oprócz wsi), Osinowy Dół (okolice rez. Bukowa Kępa), Trzebnów – Dębinna Góra, Rysia Góra, Bukowie, Walasówka, Wysucka Góra, Góra Leszczyny, Góra Jodłowa, Wąwóz Liszki, Góra Damiak, Osinowy Dół, Sieradki, Zagórze Sitkówka, Łutowiec – Poddębina,</li> <li>- <b>Gmina Włodowice:</b> Rzędkowickie Skały, Pyrek, Jasieniec, Grzybówka, Mołgi, Skała Popielarka, Zagumnie, Skała Hyla (okolice Starej Wsi),</li> <li>- <b>Gmina Żarki:</b> Czatachowa – Górki, Dropska Droga, Kolonia Trzemeszów, Suliszowic (Skała Płaska, Markowa, Skokowa), Kolonia Zawada, dolina rzeki wypływającej ze źródła „Spod Brzozy” w Żarkach,</li> </ul>



	<ul style="list-style-type: none"> <li>- <b>Gmina Zawiercie:</b> Skały Podlesickie, Skały Morskie, Celiny, Góra Rzędowa, Biały Kamień, Kopaniny, na północ od przysiółka Dąbrowa do drogi Skarżyce – Żerkowice,</li> <li>- <b>Gmina Kroczyce:</b> Skały Kroczyckie, Podlesickie, Morskie (oprócz zamku), na wschód od Kobylinki, Skała Okiennik Duży,</li> <li>- <b>Gmina Pilica:</b> Dolina Wodąca, Ruskie Góry, Kolonia Złożeniec, na południowy – zachód od wsi Smoleń, Kąpielki, Kleszczowski Las, Słony Dół, Brzuchacka Skała, Kocikowski Las,</li> <li>- <b>Gmina Żarnowiec:</b> Kleszczowski Las – część wschodnia,</li> <li>- <b>Gmina Łazy:</b> okolice rez. Góra Chelm, Niegowoniczki, Pasieki, Żydowska Góra, Sadzone Sasinki, Góra Okrąglica, Mazurowa, Góra Stodólsko,</li> <li>- <b>Gmina Ogrodzieniec:</b> okolice Ryczowa: Straszynkowe Skały, Grochowiec, „Pustynia” Ryczowska, Żelazko, obszar od zamku w Podzamczu do Ryczowa, na północ od wzgórza Birów, wzgórze Bukowiec w Gieble.</li> </ul>
<p>Prace przygotowawcze – umożliwiające określenie zabiegów ochronnych i miejsc ich realizacji</p>	<p><b>Rozpoznanie Podobszaru:</b></p> <ol style="list-style-type: none"> <li>1. Projekty wstępne - proponowane do realizacji na powierzchni całego Podobszaru takie jak:       <ol style="list-style-type: none"> <li>1) studium i typologizacja krajobrazu.</li> <li>2) syntezy wartości etnograficznych.</li> <li>3) syntezy zasobów archeologicznych.</li> <li>4) określenie miejscowych cech tradycyjnej architektury, zabudowy wiejskiej i małomiasteczkowej.</li> </ol> </li> <li>2. Waloryzacja przyrodnicza obszarów leśnych:       <ol style="list-style-type: none"> <li>1) Gmina Łazy: Stodólska Góra,</li> <li>2) Gmina Pilica: Dolina Wodąca,</li> <li>3) Gmina Janów: od Siedlca do Złotego Potoku, Bogdaniec,</li> <li>4) Gmina Niegowa: Leszczyny,</li> </ol> </li> <li>3. Rozpoznanie przyrodnicze oraz waloryzacja przyrodnicza muraw kserotermicznych oraz muraw naskalnych:       <ol style="list-style-type: none"> <li>1) Gmina Pilica: Dolina Wodąca, Kolonia Złożeniec,</li> <li>2) Gmina Łazy: Niegowonice i okolice,</li> <li>3) Gmina Ogrodzieniec: okolice Ryczowa, Podzamcze i okolice,</li> <li>4) Gmina Zawiercie: Bzów i okolice, Góra Rzędowa,</li> <li>5) Gmina Olsztyn: Góry Towarne,</li> <li>6) Gmina Żarki: Czatachowa,</li> <li>7) Gmina Niegowa: Trzebniów – Dębina Góra, Rysia Góra, Bukowiec, Walasówka, Wysucka Góra, Leszczyny, Jodłowa, Góra Damiak, Łutowiec,</li> <li>8) Gmina Włodowice: Rzędkowickie Skały,</li> <li>9) Gmina Kroczyce: Wzgórze Słupsko,</li> </ol> </li> </ol>

	<p>10) Gmina Mstów: zachodnia część Góry Wał.</p> <p><b>4. Waloryzacja przyrodnicza agrocenoz:</b></p> <ol style="list-style-type: none"> <li>1) Gmina Dąbrowa Górnicza: Błędów i okolice,</li> <li>2) Gmina Ogrodzieniec: Podzamcze i okolice.</li> </ol> <p><b>5. Walory przyrodnicze jaskiń i schronisk.</b></p> <p><b>6. Walory krajobrazowe ostańców skalnych.</b></p> <ol style="list-style-type: none"> <li>1) Gmina Pilica: Smoleń, Złożeniec,</li> <li>2) Gmina Ogrodzieniec: Podzamcze, Góra Zamkowa, Góra Birów, Ryczów,</li> <li>3) Gmina Zawiercie: Skała Rzędowa,</li> <li>4) Gmina Olsztyn: Góry Towarne,</li> <li>5) Gmina Kroczyce: Okiennik Duży.</li> </ol>
Określenie technicznego zakresu prac realizacyjnych	<p><b>1. Zakres prac dla ochrony nieleśnych ekosystemów wodnych i podmokłych jak dla Podobszaru 2A.</b></p> <p><b>2. Zakres prac dla ochrony ekosystemów leśnych o cechach olsów i łągów jak dla Podobszaru 2A.</b></p> <p><b>3. Zakres prac dla ochrony ekosystemów leśnych o cechach buczyn, grądów, borów oraz innych lasów liściastych i mieszanych jak dla Podobszaru 2A.</b></p> <p><b>4. Zakres prac dla ochrony ekosystemów otwartych: wydm, muraw, wzgórz ostańcowych z rumowiskami jak dla Podobszaru 2A.</b></p> <p><b>5. Zakres prac dla ochrony ekosystemów otwartych i półotwartych o szachownicowym układzie leśno-polno- łąkowym jak dla Podobszaru 2A.</b></p> <p><b>6. Zakres prac dla ochrony ekosystemów jaskiń jak dla Podobszaru 2A.</b></p> <p><b>7. Zakres prac dla ochrony walorów kulturowych:</b></p> <ol style="list-style-type: none"> <li>1) utrzymanie dotychczasowego sposobu użytkowania gruntów, z zachowaniem mozaiki terenów leśnych i otwartych.</li> <li>2) zachowanie stanowisk archeologicznych do badań ratowniczych i nadzoru archeologicznego - realizowanych w przypadku planów zainwestowania tych obszarów.</li> <li>3) wykorzystanie dziedzictwa kulturowego, jako atrakcji turystycznych stymulujących rozwój gospodarczy poszczególnych miejscowości i gmin.</li> <li>4) inwentaryzacja i monitoring budownictwa regionalnego oraz objęcie najcenniejszych obiektów ochroną konserwatorską.</li> <li>5) ochrona ruin średniowiecznych zamków i strażnic w tym przez utrwalenie w wyniku konserwacji.</li> <li>6) ochrona stanowisk archeologicznych o własnej formie krajobrazowej.</li> <li>7) eliminacja możliwości jakiegokolwiek zabudowy terenów cennych widokowo.</li> <li>8) kształtowanie ciągów i osi widokowych z jednoczesnym ograniczeniem nieprzewidzianych zadrzewień i zakrzewień stanowiących bariery przestrzenne w tych miejscach.</li> </ol>

	<p>9) likwidacja dzikich wysypisk śmieci oraz dzikich wyrobisk wapienia i piasku.</p> <p>10) zachowanie starych drzew, bez drzew stanowiących niebezpieczeństwo dla ludzi i mienia.</p> <p>11) eliminacja możliwości budowy dominant krajobrazowych: sieci napowietrznych linii elektroenergetycznych, masztów przekaźnikowych</p> <p>12) zachowanie i odrestaurowanie starych zabudowań poprzez ich adaptację na cele zgodne z celami Parku (letniskowe, agroturystyczne)</p> <p>13) wprowadzanie zadrzewień i zakrzewień śródpolnych na obszarach Parku narażonych na procesy stepowienia określonych zgodnie z kartami tematu ujętymi w dokumentacji do planu ochrony Parku,</p> <p>14) wycinka monokultur i zadrzewień pasowych negatywnie oddziałujących na krajobraz.</p> <p>15) wykonywanie cięć pielęgnacyjnych zadrzewień pasowych (wzdłuż dróg i pod liniowymi obiektami infrastrukturalnymi), cięć pielęgnacyjnych w zadrzewieniach i drzewostanach na terenie całego Parku – pod nadzorem służb ochrony przyrody – (w przypadku stwierdzenia niszczenia zadrzewień i drzewostanów w wyniku nieprawidłowo przeprowadzonych cięć pielęgnacyjnych Dyrektor Zespołu Parków podejmuje czynności wyjaśniające i kieruje sprawę do właściwych organów.</p>
<b>Obszar nr 3 - Obszar krajobrazu zharmonizowanego</b>	
Działania ochronne	<p><b>1. Utrzymanie gruntów w dotychczasowym użytkowaniu rolnym i leśnym, wyznaczanie punktów i dróg widokowych, ograniczanie funkcji mieszkaniowej i rekreacyjnej.</b></p> <p><b>2. Koordynowanie i nadzór na zakresie udostępnienia Podobszaru przez Dyrektora i Służbę Parku.</b></p>
Najcenniejsze obiekty w Obszarze	<ul style="list-style-type: none"> <li>- <b>Gmina Mstów:</b> Rędzina, Kokocówka, Gąszczyk, na południe od Mstowa: Sosinki, Grobelka, Skurzawa, wzgórze Borzykowskie, na południe od Srocka w kierunku Kusiąt,</li> <li>- <b>Gmina Olsztyn:</b> na północ od linii kolejowej Kusięta – Częstochowa – Kielce, Góra Rachowiec na południe od Kusiąt, Góra Skalki Małe, Duże w okolicach Olsztyna, Łysa Góra i okolice, Góra Ostrówek, Pańska Góra, Góra Dolne Lipówki,</li> <li>- <b>Gmina Janów:</b> Pabianice – od drogi Janów – Olsztyn, Bystrzanowice: Krzemionki, Łączki, Jelenia Góra – Dworskie,</li> <li>- <b>Gmina Niegowa:</b> Gorzków Stary – Wilczy Dół, Niwy, Liszki, Wąwóz Tarnówki, Serwituty, Trzebniów – Chudoba, Chraby, Moczydło – Piaski, Podkozice, Góra Wały, Wrzosa, Dąbrowa, Ostrówek, Łutowiec: Wały, Mirów - Las Pikułowy, Huby, Kolonia Bobolice,</li> <li>- <b>Gmina Włodowice:</b> na południe od Zdowa – Hucisko Kolonia, Karłówki, między Kolonią Zagórze a Morskiem, Łany – na południe od Starej Wsi, Żelegówka, wschodnia część Góry Skalka,</li> <li>- <b>Gmina Żarki:</b> Zaborze: Hajduczka, Biedruniowa, Sroga Skalka, Dębina, Babia Góra, Mrowianka, Góra Kamień, Celiny, rejon od Koloni Czatachowa przez Osikówki, Wał, Michonie, Pieczarki do Góra Parchowatka, Jaworzniak Wołki,</li> <li>- <b>Gmina Zawiercie:</b> Zawiercie – Góra Chełm, Góra Okrąglik, Doły Żerkowskie, Olkuskie Doły, Żerkowice, Suliny, Kobylinka, Góra Kamyk, Kalinówka, Dziurawianka,</li> <li>- <b>Gmina Kroczyce:</b> Podnawozie, Rzeczyska, Podlesice Babia Góra, Kroczyce Pyrek, Piaseczno, Kajetanówka.</li> </ul>

	<ul style="list-style-type: none"> <li>- <b>Gmina Pilica:</b> Smolonek, Na Ścieżkach, na północ od wsi Smoleń, Sikorowa Skała, na wschód od Góry Bieńkówka: oddziały leśne 102, 104,107,</li> <li>- <b>Gmina Łazy:</b> na północ od wzgórza Kromołowiec po lewej stronie drogi, Zabroje, Wierzgóry,</li> <li>- <b>Gmina Ogrodzieniec:</b> dolina Wodąca od Podzamcza do Kielkowic, rejon na wschód od Podzamcza pomiędzy drogą Podzamcze – Pilica a drogą z Podzamcza na Ryczów, okolice wsi Kolonia Ryczów,</li> <li>- <b>Gmina Dąbrowa Górnicza:</b> okolice Błędowa – na północny – wschód od Lasów Błędowskich.</li> </ul>
Prace przygotowawcze – umożliwiające określenie zabiegów ochronnych i miejsc ich realizacji	<p><b>Rozpoznanie obszaru:</b></p> <ol style="list-style-type: none"> <li>1. Projekty wstępne - proponowane do realizacji na powierzchni całego Obszaru takie jak:       <ol style="list-style-type: none"> <li>1) studium i typologizacja krajobrazu,</li> <li>2) syntezy wartości etnograficznych,</li> <li>3) syntezy zasobów archeologicznych,</li> <li>4) określenie miejscowych cech tradycyjnej architektury, zabudowy wiejskiej i małomiasteczkowej</li> </ol> </li> <li>2. Waloryzacja przyrodnicza obszarów leśnych:       <ol style="list-style-type: none"> <li>1) <b>Gmina Mstów:</b> Gąszczyk,</li> <li>2) <b>Gmina Niegowa:</b> Góry Niegowskie,</li> </ol> </li> <li>3. Rozpoznanie przyrodnicze oraz waloryzacja przyrodnicza muraw kserotermicznych oraz muraw naskalnych:       <ol style="list-style-type: none"> <li>1) <b>Gmina Ogrodzieniec:</b> Podzamcze i okolice, Ryczów i okolice,</li> <li>2) <b>Gmina Mstów:</b> Kokocówka,</li> <li>3) <b>Gmina Janów:</b> wzgórze Jurajskie (Czupurka, Siedlec, Krzyże)</li> <li>4) <b>Gmina Olsztyn:</b> Góra Skałki,</li> <li>5) <b>Gmina Żarki:</b> Góra Parchowatka,</li> <li>6) <b>Gmina Niegowa:</b> Chudoba, Łutowiec,</li> </ol> </li> <li>4. Waloryzacja przyrodnicza agrocenoz,</li> <li>5. Walory przyrodnicze jaskiń i schronisk,</li> <li>6. Walory krajobrazowe ostańców skalnych:       <ol style="list-style-type: none"> <li>1) <b>Gmina Pilica:</b> skały okolic Smolenia i Strzegowej.</li> </ol> </li> </ol>
Określenie technicznego zakresu prac realizacyjnych	<ol style="list-style-type: none"> <li>1. <b>Zakres prac dla ochrony nieleśnych ekosystemów wodnych i podmokłych jak dla Obszaru 2.</b></li> <li>2. <b>Zakres prac dla ochrony ekosystemów leśnych o cechach olsów i łęgów jak dla Obszaru 2.</b></li> <li>3. <b>Zakres prac dla ochrony ekosystemów leśnych o cechach buczyn, grądów, borów oraz innych lasów liściastych i mieszanych jak dla Obszaru 2.</b></li> <li>5. <b>Zakres prac dla ochrony ekosystemów otwartych i półotwartych o szachownicowym układzie leśno-polno- łąkowym</b></li> </ol>

	<p>jak dla Obszaru 2.</p> <p><b>6. Zakres prac dla ochrony ekosystemów jaskiń jak dla Obszaru 2.</b></p> <p><b>7. Zakres prac dla ochrony walorów kulturowych jak dla Podobszaru 2A.</b></p> <p><b>8. Zakres prac dla ochrony walorów krajobrazowych dotyczących projektowania architektonicznego zabudowy</b></p> <p>1) realizacja nowej zabudowy w sposób nawiązujący do tradycji lokalnej -umożliwiający zachowanie obowiązujących w niej ogólnych zasad oraz miejscowych cech charakterystycznych.</p> <p>2) w zakresie rozbudowy i nadbudowy istniejących obiektów kubaturowych – zgodnie z celami określonymi w pkt.1</p>
<b>Obszar nr 4 – Obszar krajobrazu kulturowego-nieharmonijnego</b>	
<b>Podobszar nr 4 A – Obszary o pośrednich wartościach przyrodniczych i krajobrazowych</b>	
Działania ochronne	<ol style="list-style-type: none"> <li>1. Wzmacnianie walorów środowiska przyrodniczego poprzez wzbogacanie środowiska przyrodniczego i krajobrazu przez wprowadzanie zadrzewień i zakrzewień śródpolnych, zadrzewień alejowych.</li> <li>2. Wzmacnianie walorów środowiska przyrodniczego poprzez neutralizację negatywnego wpływu na środowisko istniejącego zagospodarowania terenu – wprowadzanie zadrzewień kępowych w otoczeniu kompleksów zabudowy, ujednolicenie formy architektonicznej obiektów budowlanych.</li> <li>3. Rozwój funkcji mieszkaniowej w strefie poprzez uporządkowane i intensywne zagospodarowanie turystyczne – lokalizacja obiektów obsługi ruchu turystycznego – parków wodnych, hoteli, restauracji, wypożyczalni sprzętu turystycznego, stadnin.</li> <li>4. Rozwój funkcji mieszkaniowej w strefie poprzez organizację zespołów zabudowy rekreacyjnej z towarzyszącą infrastrukturą.</li> <li>5. <b>Koordinowanie i nadzór na zakresie udostępnienia Podobszaru przez Dyrektora i Służbę Parku.</b></li> </ol>
Najcenniejsze obiekty w Podobszarze	<ul style="list-style-type: none"> <li>- <b>Gmina Mstów:</b> Wielki Dół, Cegielnia, Wancerzów, Rajska, Tasarki, wschodnia część Góry Kamień, od Kamienne Doły do Góra Chrapki (Małusy), Srocko, Siedlec – Mstów – Gąszczyk, Grodzisko,</li> <li>- <b>Gmina Olsztyn:</b> reszta obszaru w Gminie,</li> <li>- <b>Gmina Janów:</b> Pabianice – Brus, Góra Kadzielnia, Siedlec Piekło, Ostra Góra, Szczypie, okolice dróg i zabudowa wsi, Siedlec Krzyże, Złoty Potok, Góra Krzemionka, Dębczynna, Hucisko – wieś, północno – zachodnia część Góry Gorzkowskie, Bystrzanowice Dwór,</li> <li>- <b>Gmina Niegowa:</b> Gorzków Stary Wieś, Trzebniów Wieś, Postaszowice, Niegowa, Okupniki, Mzurów, Ogorzelnik, Moczydło – Łyse Góry, Sadki, Poddębina, Zapasieczce, Mirów – Podłazie, Łysa Góra, Dąbrowa,</li> <li>- <b>Gmina Włodowice:</b> Zdów Wieś, Grzybowa, Góra Włodowska, Rzędkowskie Gaje, Smolnik, Jezioro, Jęderki, Parkoszowice, Morsko okolice Cyganówki,</li> <li>- <b>Gmina Żarki:</b> Kotowice, Podkotowice, Jaworzniak Niwy, Przewodziszowice, Pustkowie, na północny – wschód od Wysokiej</li> </ul>

	<p>Lelowskiej, Szczypie, Nowiny, Podlesie, na zachód od Zaborza,</p> <ul style="list-style-type: none"> <li>- <b>Gmina Zawiercie:</b> Piecki, Skarzyce, Kolinia Śmigówki, Kromołów, Karlin, Kol. Gościniec, Morsko Zamek, Dąbrowa – Zapole</li> <li>- <b>Gmina Kroczyce:</b> Pieseczno wieś, Podlesice Wieś, okolice ośrodka w Morsku, okolice Ostańca w Podlesicach, Kijoska, Lgotka, Kostkowie, Waleniec,</li> <li>- <b>Gmina Pilica:</b> Złożeniec, Dołki, między Kąpiołkami a Słonym Dołem, na północ od Grzebień, wieś Smoleń,</li> <li>- <b>Gmina Żarnowiec:</b> na północ od Zarzecza,</li> <li>- <b>Gmina Łazy:</b> klin pomiędzy Oстрыm Kamieniem a osadą Centurii – Hutki Kanki, Skalbania,</li> <li>- <b>Gmina Ogrodzieniec:</b> Podzamcze, Zuzanka, Góra Birów, Ryczów wieś, zabudowa Kolonii Ryczów, rejon między Centurią a Grochowcem, Morusy, Skolnica,</li> <li>- <b>Gmina Dąbrowa Górnicza:</b> Walek.</li> </ul>
<p>Prace przygotowawcze – umożliwiające określenie zabiegów ochronnych i miejsc ich realizacji</p>	<p><b>Rozpoznanie podobszaru:</b></p> <ol style="list-style-type: none"> <li>1. Projekty wstępne - proponowane do realizacji na powierzchni całego Podobszaru takie jak:       <ol style="list-style-type: none"> <li>1) studium i typologizacja krajobrazu,</li> <li>2) syntezy wartości etnograficznych,</li> <li>3) syntezy zasobów archeologicznych,</li> <li>4) określenie miejscowych cech tradycyjnej architektury, zabudowy wiejskiej i małomiasteczkowej.</li> </ol> </li> <li>2. Waloryzacja przyrodnicza obszarów leśnych,</li> <li>3. Rozpoznanie przyrodnicze oraz waloryzacja przyrodnicza muraw kserotermicznych i muraw naskalnych,</li> <li>4. Waloryzacja przyrodnicza agrocenoz,</li> <li>5. Walory przyrodnicze jaskiń i schronisk,</li> <li>6. Walory krajobrazowe ostańców skalnych.</li> </ol>
<p>Określenie technicznego zakresu prac realizacyjnych</p>	<ol style="list-style-type: none"> <li>1. <b>Zakres prac dla ochrony nieleśnych ekosystemów wodnych i podmokłych jak dla Obszaru 2 i 3.</b></li> <li>2. <b>Zakres prac dla ochrony ekosystemów leśnych o cechach buczyn, grądów, borów oraz innych lasów liściastych i mieszanych jak dla Obszaru 2 i 3.</b></li> <li>3. <b>Zakres prac dla ochrony ekosystemów otwartych: wydm, muraw, wzgórz ostańcowych z rumowiskami jak dla Obszaru 2 i 3.</b></li> <li>4. <b>Zakres prac dla ochrony ekosystemów jaskiń jak dla Obszaru 2 i 3.</b></li> <li>5. <b>Zakres prac dla ochrony walorów kulturowych jak dla Obszaru 2 i 3.</b></li> <li>6. <b>Zakres prac dla ochrony walorów krajobrazowych dotyczących projektowania architektonicznego dla zabudowy zagrodowej jak dla Obszaru 3.</b></li> </ol>

<b>Podobszar nr 4 B - Obszary wzmacniania wartości kulturowych</b>	
Działania ochronne	<p><b>1. Zależne od obszaru podstawowego w obrębie, którego wydzielono niniejszy podobszar, realizowane z poszanowaniem istniejących walorów kulturowych, w miarę możliwości podkreślające te walory.</b></p> <p><b>2. Koordynowanie i nadzór na zakresie udostępnienia Podobszaru przez Dyrektora i Służbę Parku</b></p>
Najcenniejsze obiekty w Podobszarze	<ul style="list-style-type: none"> <li>- <b>Gmina Olsztyn:</b> Wzgórze Zamkowe, Góra Cegielnia, Ostra Górka,</li> <li>- <b>Gmina Janów:</b> Żłoty Potok, Janów,</li> <li>- <b>Gmina Niegowa:</b> rejon zamków Mirów, Bobolice,</li> <li>- <b>Gmina Żarki:</b> Żarki oraz Przewodziszowice,</li> <li>- <b>Gmina Ogrodzieniec:</b> zamek w Podzamczu, wzgórze Suchy Połec i okolice, Góra Birów.</li> </ul>
Prace przygotowawcze – umożliwiające określenie zabiegów ochronnych i miejsc ich realizacji	<p><b>Rozpoznanie podobszaru:</b></p> <ol style="list-style-type: none"> <li>1. Projekty wstępne - proponowane do realizacji na powierzchni całego Podobszaru takie jak: <ol style="list-style-type: none"> <li>1) studium i typologizacja krajobrazu,</li> <li>2) syntezy wartości etnograficznych,</li> <li>3) syntezy zasobów archeologicznych,</li> <li>4) określenie miejscowych cech tradycyjnej architektury, zabudowy wiejskiej i małomiasteczkowej.</li> </ol> </li> <li>2. Waloryzacja przyrodnicza obszarów leśnych.</li> <li>3. Rozpoznanie przyrodnicze oraz waloryzacja przyrodnicza muraw kserotermicznych oraz muraw naskalnych.</li> <li>4. Waloryzacja przyrodnicza agrocenoz.</li> <li>5. Walory przyrodnicze jaskiń i schronisk.</li> <li>6. Walory krajobrazowe ostańców skalnych.</li> </ol>
Określenie technicznego zakresu prac realizacyjnych	<ol style="list-style-type: none"> <li>1. <b>Zakres prac dla ochrony ekosystemów otwartych: wydm, muraw, wzgórz ostańcowych z rumowiskami jak dla Obszaru 2 i 3.</b></li> <li>2. <b>Zakres prac dla ochrony ekosystemów jaskiń jak dla Obszaru 2 i 3.</b></li> <li>3. <b>Zakres prac dla ochrony walorów kulturowych jak dla Obszaru 2 i 3.</b></li> <li>4. <b>Zakres prac dla ochrony walorów krajobrazowych dotyczących projektowania architektonicznego jak dla Obszaru 3.</b></li> </ol>
<b>Obszar nr 5 - Obszar krajobrazu zurbanizowanego</b>	
Działania ochronne	<b>Harmonijna realizacja usług ponadpodstawowych głównie w zakresie usług - centrów rozrywki, handlu, informacji turystycznej.</b>
Najcenniejsze obiekty w Obszarze	<ul style="list-style-type: none"> <li>- <b>Gmina Mstów:</b> zabudowa Mstowa oraz Wancerzowa,</li> <li>- <b>Gmina Olsztyn:</b> miejscowość Olsztyn,</li> <li>- <b>Gmina Janów:</b> Żłoty Potok, Janów: wieś</li> <li>- <b>Gmina Żarki:</b> miasto Żarki,</li> </ul>

	<p>- <b>Gmina Ogrodzieniec</b></p> <p>- <b>Gmina Olsztyn:</b> kamieniołom Kielniki oraz teren usług kultury i usług turystyczno – wypoczynkowych zabudowany obiektami PIG (strefa IIB),</p>
Prace przygotowawcze – umożliwiające określenie zabiegów ochronnych i miejsc ich realizacji	<p><b>Rozpoznanie obszaru:</b></p> <p>1. Projekty proponowane do realizacji na powierzchni całego Obszaru takie jak:</p> <ol style="list-style-type: none"> <li>1) studium i typologizacja krajobrazu,</li> <li>2) syntezy wartości etnograficznych,</li> <li>3) syntezy zasobów archeologicznych,</li> <li>4) określenie miejscowych cech tradycyjnej architektury, zabudowy wiejskiej i małomiasteczkowej.</li> </ol>
Określenie technicznego zakresu prac realizacyjnych	<p><b>1. Zakres prac dla ochrony walorów kulturowych jak dla Obszaru 3 i 4.</b></p> <p><b>2. Zakres prac dla ochrony walorów krajobrazowych dotyczących projektowania architektonicznego dla zabudowy zagrodowej, budownictwa zaspokajającego potrzeby mieszkaniowe jak i obiektów kubaturowych usługowych, produkcyjnych, itp. jak dla Obszaru 3 i 4.</b></p>
<b>Obszar nr 6 - Obszar krajobrazu zdegradowanego</b>	
Działania ochronne	<b>Realizowane w celu ograniczenia czynników negatywnie oddziałujących na środowisko przyrodnicze uwarunkowane od obszaru w obrębie, którego wydzielono niniejszy obszar.</b>
Najcenniejsze obiekty w Obszarze	Brak obiektów szczególnie cennych
Prace przygotowawcze – umożliwiające określenie zabiegów ochronnych i miejsc ich realizacji	<p>Rozpoznanie obszaru:</p> <p>1. Projekty proponowane do realizacji na powierzchni całego Obszaru takie jak:</p> <ol style="list-style-type: none"> <li>1) studium i typologizacja krajobrazu,</li> <li>2) syntezy wartości etnograficznych,</li> <li>3) syntezy zasobów archeologicznych,</li> <li>4) określenie miejscowych cech tradycyjnej architektury, zabudowy wiejskiej i małomiasteczkowej.</li> </ol>
Określenie technicznego zakresu prac realizacyjnych	<p><b>1. Zakres prac dla ochrony walorów kulturowych jak dla Obszaru 3 i 4.</b></p> <p><b>2. Zakres prac dla ochrony walorów krajobrazowych dotyczących projektowania architektonicznego dla zabudowy zagrodowej, budownictwa zaspokajającego potrzeby mieszkaniowe jak i obiektów kubaturowych usługowych, produkcyjnych itp. jak dla Obszaru 3 i 4.</b></p>



**OBSZARY PARKU UDOSTĘPNIANE DLA CELÓW NAUKOWYCH, EDUKACYJNYCH, TURYSTYCZNYCH, REKREACYJNYCH, AMATORSKIEGO POŁOWU RYB I DLA INNYCH FORM GOSPODAROWANIA ORAZ SPOSOBY KORZYSTANIA Z TYCH OBSZARÓW**

Obszar udostępnienia	Zakres udostępnienia i sposób jego realizacji
<b>Udostępnianie Parku dla celów naukowych</b>	
Obszary działań ochronnych: od 1 do 6 Strefy funkcjonalne: od I do IV (wraz z podstrefami).	<ol style="list-style-type: none"> <li>1. Do celów naukowych udostępniony jest cały obszar Parku, z wyłączeniem form ochrony przyrody wymagających osobnych zezwoleń. Korzystanie w tych celach z terenów Parku stanowiących własność innych podmiotów niż Skarb Państwa wymaga zgody właścicieli tych terenów.</li> <li>2. Jako priorytetowe należy traktować prace naukowo-badawcze prowadzone w związku z realizacją przyjętych celów ochrony Parku i innych występujących na jego obszarze istniejących i projektowanych form ochrony przyrody.</li> <li>3. Korzystanie z obszaru Parku dla celów naukowych jest podporządkowane realizacji celów, dla których Park został utworzony. Korzystanie w celach naukowych wymaga dostosowania prowadzonych badań do rodzaju i stopnia odporności elementów środowiska przyrodniczego i kulturowego na degradację.</li> <li>4. Korzystanie z obszaru Parku dla celów naukowych koordynuje i nadzoruje Dyrektor Zespołu Parków Krajobrazowych Województwa Śląskiego.</li> </ol>
<b>Udostępnienie terenu Parku do celów edukacyjnych</b>	
Obszary działań ochronnych od 1 do 6 Strefy funkcjonalne od I do IV (wraz z podstrefami).	<ol style="list-style-type: none"> <li>1. Do celów edukacyjnych związanych z popularyzacją walorów i celów ochrony Parku oraz kształtowaniem świadomości społeczności lokalnych i turystów udostępniony jest cały obszar Parku z zastrzeżeniem uregulowań ujętych w pkt.4. Korzystanie w tych celach z terenów Parku stanowiących własność innych podmiotów niż Skarb Państwa wymaga zgody właścicieli tych terenów.</li> <li>2. Korzystanie z obszaru Parku dla celów edukacyjnych jest podporządkowane realizacji celów, dla których Park został utworzony.</li> <li>3. Korzystanie z obszaru Parku w celach edukacyjnych wymaga dostosowania działań do rodzaju i stopnia odporności elementów środowiska przyrodniczego i kulturowego na degradację.</li> <li>4. Korzystanie w celach edukacyjnych polega na:               <ol style="list-style-type: none"> <li>1) zwiedzaniu ścieżek dydaktycznych, punktów i przystanków edukacyjnych - realizowane na obszarze całego Parku;</li> </ol> </li> </ol>













	<ol style="list-style-type: none"> <li>2) uczestniczeniu w działalności ośrodków edukacji ekologicznej zlokalizowanych poza 1, 2 i 3 Obszarem działań ochronnych oraz I Strefą funkcjonalną;</li> <li>3) świadczeniu usług przewodnickich w zakresie uprawiania turystyki przyrodniczej i kulturowej;</li> <li>4) organizowaniu zajęć kameralnych (w tym laboratoryjnych, audiowizualnych) związanych z edukacją przyrodniczą, organizowaniu zajęć terenowych w oparciu o ścieżki edukacyjne i szlaki turystyczne;</li> <li>5) uczestniczeniu w działaniach mających na celu podnoszenie świadomości w zakresie ochrony przyrody i środowiska, w tym szkoleniach, akcjach edukacyjnych;</li> </ol> <p>5. Korzystanie z obszaru Parku dla celów edukacyjnych koordynuje i nadzoruje Dyrektor Zespołu Parków Krajobrazowych Województwa Śląskiego.</p>
<b>Udostępnienie terenu Parku do celów rekreacyjno – turystycznych</b>	
<p>Obszary działań ochronnych od 1 do 6 i Strefy funkcjonalne od I do IV (wraz z podstrefami).</p>	<p>Do celów rekreacyjno-turystycznych udostępnia się obszar całego Parku zgodnie z następującymi uwarunkowaniami:</p> <ol style="list-style-type: none"> <li>1) dopuszczenie terenu parku do celów rekreacyjno-turystycznych koordynuje i nadzoruje realizację Dyrektor Zespołu Parków Krajobrazowych Województwa Śląskiego.</li> <li>2) obszar Parku dopuszczony jest do celów rekreacyjno-turystycznych pod warunkiem zgodności realizowanych przedsięwzięć z celami ochrony Parku i zapisami Planu.</li> <li>3) dopuszcza się parkowanie pojazdów w miejscach wyznaczonych i oznakowanych, jako parking z wyłączeniem 1 Obszaru i Podobszaru działań ochronnych 2A, Podstrefy funkcjonalnej IA;</li> <li>4) dopuszcza się uprawianie wspinaczki na ubezpieczonych drogach wspinaczkowych z wyłączeniem obiektów chronionych na mocy odrębnych przepisów, dla których obowiązuje zakaz uprawiania wspinaczki, oraz z wyłączeniem 1 Obszaru i Podobszaru działań ochronnych 2A, Podstrefy funkcjonalnej IA;</li> <li>5) palenie ognisk poza wyznaczonymi miejscami (z wyłączeniem obszarów, na których obowiązuje zakaz palenia ognisk wprowadzony na mocy odrębnych przepisów), organizacja imprez masowych - realizowane mogą być w 3, 4, 5 i 6 Obszarze działań ochronnych, Podstrefie II B oraz Strefie funkcjonalnej III i IV;</li> <li>6) budowa parkingów, lokalizacja kubaturowych obiektów obsługi ruchu turystycznego i obiektów sportowych – realizowana może być w Podobszarze 4A, Obszarze działań ochronnych 5 i 6, Podstrefie IIB, Strefie funkcjonalnej III i IV;</li> <li>7) korzystanie z terenów Parku stanowiących własność innych podmiotów niż Skarb Państwa wymaga zgody właścicieli tych terenów;</li> <li>8) dopuszcza się możliwość uprawiania turystyki pieszej, rowerowej, motorowej, wodnej, konnej, narciarskiej i przyrodniczej poza wyznaczonymi szlakami turystycznymi i ścieżkami edukacyjnymi (nie dotyczy rezerwatów przyrody i ostoi zwierzyny), jeśli przepisy szczególne nie stanowią inaczej;</li> <li>9) korzystanie z obszaru Parku dla celów rekreacyjno-turystycznych jest podporządkowane realizacji celów, dla których Park został utworzony.</li> </ol>

	10) korzystanie z obszaru Parku w celach rekreacyjno-turystycznych wymaga dostosowania rodzaju uprawianej turystyki i rekreacji do rodzaju i stopnia odporności elementów środowiska przyrodniczego i kulturowego na degradację.
<b>Udostępnienie terenu Parku dla celów zaspokojenia potrzeb realizacji inwestycji, prowadzenia działalności gospodarczej i zaspokojenia potrzeb mieszkaniowych</b>	
Obszary działań ochronnych od 3 do 6 i Strefy funkcjonalne od II do IV (wraz z podstrefami).	<p>1. Dla celów zaspokojenia potrzeb realizacji inwestycji, prowadzenia działalności gospodarczej i zaspokojenia potrzeb mieszkaniowych udostępnia się następujące wydzielone obszary Parku:</p> <ol style="list-style-type: none"> <li>1) w zakresie gospodarki rolnej: <ol style="list-style-type: none"> <li>a) dla budownictwa zagrodowego na potrzeby gospodarstw indywidualnych – terenu całego Parku z włączeniem Obszaru 1, Podobszaru 2B i 4A – działań ochronnych, Podstrefy funkcjonalnej I B i IVA,</li> <li>b) dla przetwórstwa płodów rolnych, usług i produkcji na rzecz rolnictwa – Obszar 5,6 i Podobszar 4A działań ochronnych; Strefę funkcjonalną III i Podstrefy IIB oraz IVB,</li> </ol> </li> <li>2) na potrzeby usług, przetwórstwa, produkcji – Obszar 5 i 6 działań ochronnych, Strefę III i Podstrefę funkcjonalną IVB,</li> <li>3) dla wydobywania kopalin – Obszar 5,6 i Podobszar 4A działań ochronnych, Strefę III i Podstrefy funkcjonalne IIB i IV B,</li> <li>4) dla zaspokojenia potrzeb mieszkaniowych – Obszar 5,6 i Podobszar 4A działań ochronnych, Strefę III i Podstrefy funkcjonalne IIB i IV B,</li> <li>5) dla inwestycji infrastrukturalnych związanych z ochroną środowiska w zgodzie z celami ochrony istniejących form ochrony przyrody oraz realizacji inwestycji liniowych - teren całego Parku z wyłączeniem Obszaru 1 i Podobszaru 2B działań ochronnych, Podstrefy funkcjonalnej IB.</li> </ol> <p>2. Udostępnienie terenu Parku dla celów zaspokojenia potrzeb realizacji inwestycji, prowadzenia działalności gospodarczej i zaspokojenia potrzeb mieszkaniowych nadzoruje Dyrektor Zespołu Parków Krajobrazowych Województwa Śląskiego i Służba Parku.</p>

Załącznik nr 6  
do planu ochrony Parku Krajobrazowego „Orlich Gniazd”

### STREFY I PODSTREFY FUNKCJONALNE

# LEGENDA

	Granica Parku Krajobrazowego
	Granica Obszaru Chronionego Krajobraży
	Granica województwa
	Granica gminy
	Granica obszaru sieci Natura 2000
	Obszar 1 Krajobraz quasinaluralny - obszar ochrony ścisłej o minimalnej ingerencji człowieka.
	Obszar 2 Krajobraz półnaturalny - obszar przyrodniczy, decydujący o funkcjonowaniu terenu Parków./ Strefa I Przyrodnicza decydująca o funkcjonowaniu obszaru.
	Obszar 2 A obszary o wysokich walorach przyrodniczych./ Podstrefa I A - obszary o wysokich walorach przyrodniczych.
	Obszar 2 B obszary atrakcyjne turystycznie - rejony nagromadzenia walorów przyrodniczych o krajobrazowych./ Podstrefa I B - obszary atrakcyjne turystycznie - rejony nagromadzenia walorów przyrodniczych i krajobrazowych charakterystycznych dla obszaru Parku
	Obszar 3 Krajobraz zharmonizowany - obszary o wysokich walorach Krajobrazowych./ Podstrefa II A obszary o wysokich walorach krajobrazowych.
	Obszar 4 Krajobrazowy - nieharmonijny.
	Obszar 4 A obszary o pośrednich wartościach przyrodniczych i krajobrazowych, rejon poszukiwania rozwiązań w zakresie harmonizowania rozwoju obszaru. / Podstrefa II B - obszary o pośrednich wartościach przyrodniczych i Krajobrazowych rejon poszukiwania rozwiązań w zakresie harmonizowania rozwoju obszaru.
	Obszar 4 B obszary wzmacniania wartości kulturowych Podstrefa IV A - obszary wzmacniania wartości kulturowych.
	Obszar 5 Krajobraz zurbanizowany - obszar aktywności ekonomicznej i koncentracji osadnictwa działania naprawcze i zapobiegawcze oraz budowy powiązań./ Strefa III - aktywności ekonomicznej i koncentracji osadnictwa./ Strefa IV B - działań naprawczych i zapobiegawczych oraz budowy powiązań.

# LEGENDA



Granica Parku Krajobrazowego



Granica Obszaru Chronionego Krajobrazu



Granica województwa



Granica gminy



Obszar 1 Krajobraz quasynaturalny - obszar ochrony ścisłej o minimalnej ingerencji człowieka.

Obszar 2 Krajobraz półnaturalny - obszar przyrodniczy, decydujący o funkcjonowaniu terenu Parków./  
Strefa I Przyrodnicza decydująca o funkcjonowaniu obszaru.



Obszar 2 A obszary o wysokich walorach przyrodniczych./  
Podstrefa I A - obszary o wysokich walorach przyrodniczych.



Obszar 2 B obszary atrakcyjne turystycznie - rejony nagromadzenia walorów przyrodniczych o krajobrazowych./  
Podstrefa I B - obszary atrakcyjne turystycznie - rejony nagromadzenia walorów przyrodniczych i krajobrazowych charakterystycznych dla obszaru Parku



Obszar 3 Krajobraz zharmonizowany - obszary o wysokich walorach Krajobrazowych./  
Podstrefa II A obszary o wysokich walorach krajobrazowych.

Obszar 4 Krajobrazowy - nieharmonijny.



Obszar 4 A obszary o pośrednich wartościach przyrodniczych i krajobrazowych, rejon poszukiwania rozwiązań w zakresie harmonizowania rozwoju obszaru. /  
Podstrefa II B - obszary o pośrednich wartościach przyrodniczych i Krajobrazowych rejon poszukiwania rozwiązań w zakresie harmonizowania rozwoju obszaru.



Obszar 4 B obszary wzmacniania wartości kulturowych  
Podstrefa IV A - obszary wzmacniania wartości kulturowych.



Obszar 5 Krajobraz zurbanizowany - obszar aktywności ekonomicznej i koncentracji osadnictwa działania naprawcze i zapobiegawcze oraz budowy powiązań./  
Strefa III - aktywności ekonomicznej i koncentracji osadnictwa./  
Strefa IV B - działań naprawczych i zapobiegawczych oraz budowy powiązań.





*f. Górol*  
*x P. Ziwoła - obs.*  
*11.01.2012*

**Opinia prawna**  
**w sprawie dopuszczalności sformułowania ustaleń do miejscowego planu**  
**zagospodarowania przestrzennego zawartych w planie ochrony parku**  
**krajobrazowego w formie nakazów lub zakazów**

**1. Przedmiot opinii**

Przedmiotem niniejszej opinii jest ustalenie, czy ustalenia do miejscowego planu zagospodarowania przestrzennego zawarte w planie ochrony parku krajobrazowego mogą mieć formę nakazów lub zakazów.

**2. Analiza prawna**

Treść planu ochrony parku krajobrazowego określona została w art. 20 ust. 4 ustawy z dnia 16 kwietnia 2004 r. o ochronie przyrody (t.j. Dz. U. z 2009 r., Nr 151, poz. 1220 z późn. zm.), zwanej dalej „ustawą”. K. Gruszecki<sup>1</sup> wskazuje, iż elementy, jakie powinien zawierać plan, określone zostały sztywno, w związku z czym plan nie powinien w swojej treści wykroczać ponad ramy wyznaczone w w/w przepisie.

Zgodnie z art. 20 ust. 4 ustawy plan ochrony parku krajobrazowego zawiera m.in. ustalenia do miejscowych planów zagospodarowania przestrzennego dotyczące eliminacji lub ograniczenia zagrożeń wewnętrznych lub zewnętrznych. Jak wskazał NSA w wyroku z dnia 14 stycznia 2011 r.<sup>2</sup> „zawarte w planie ochrony ustalenia do studiów uwarunkowań i kierunków zagospodarowania przestrzennego gmin oraz planów zagospodarowania przestrzennego, określone w pkt. 6, adresowane są do organów uchwalających studia i plany, nie mogą natomiast być uznane za samoistne zakazy, wywierające bezpośrednie skutki prawne. Ustalenia te powinny być uwzględnione przy sporządzaniu aktów planistycznych.” Taki sam pogląd wyraził WSA w Białymstoku w wyroku z dnia 24 stycznia 2008 r.,<sup>3</sup> zgodnie z którym „ustalenia te adresowane są do gmin i wpływają wyłącznie na zapisy dokumentów planistycznych. Jak wskazuje sam przepis są to „ustalenia do miejscowych planów zagospodarowania przestrzennego”. W orzeczeniu tym Sąd podkreślił ponadto, że „w sytuacji, gdy ustalenia takie nie zostaną zawarte w miejscowym planie zagospodarowania przestrzennego, nie mogą stanowić samoistnych zakazów realizacji

<sup>1</sup> K. Gruszecki, *Ustawa o ochronie przyrody, Komentarz*, Warszawa 2010, s. 130.

<sup>2</sup> Wyrok NSA z dnia 14.01.2011 r., II OSK 2035/09, LEX nr 953008.

<sup>3</sup> Wyrok WSA w Białymstoku, II SA/Bk 793/07, [www.orzeczenia-nsa.pl](http://www.orzeczenia-nsa.pl).



*określonych zamierzeń budowlanych odnoszących bezpośredni skutek w stosunku do obywateli.”*


Tak więc ustalenia do miejscowych planów zagospodarowania przestrzennego zawarte w planie ochrony parku krajobrazowego adresowane są wyłącznie do organów gminy. Dopiero w sytuacji, gdy zostaną one zamieszczone w miejscowym planie zagospodarowania przestrzennego, odniosą one bezpośrednie skutki prawne w stosunku do obywateli. Jak bowiem podkreślił WSA w Białymstoku w cytowanym wyżej orzeczeniu, „*bezpośrednie stosowanie zakazów zawartych w ustaleniach do miejscowego planu zagospodarowania przestrzennego wynikających z planu ochrony parku krajobrazowego w sytuacji, gdy nie są one zamieszczone w miejscowym planie zagospodarowania przestrzennego odbiera osobom zainteresowanym możliwości kwestionowania tych ustaleń, jakie daje procedura uchwalania miejscowego planu zagospodarowania przestrzennego, co godzi w konstytucyjną zasadę równości.*”

Należy przyjąć, że przedmiotowe **ustalenia mogą przybrać formę nakazów lub zakazów, jednak adresowanych wyłącznie do organów jednostek samorządu terytorialnego.** Nie mogą one natomiast być uznane za samoistne zakazy, wywierające bezpośrednie skutki prawne wobec obywateli. Tym samym nie mogą stanowić podstawy do wydania np. decyzji odmawiającej ustalenia warunków zabudowy.

### 3. Wnioski

Ustalenia do miejscowego planu zagospodarowania przestrzennego zawarte w planie ochrony parku krajobrazowego mogą przybrać formę nakazów lub zakazów. Przedmiotowe nakazy i zakazy nie odnoszą jednak bezpośrednich skutków prawnych w stosunku do obywateli, gdyż adresowane są one wyłącznie do organów gminy i dotyczą jedynie treści dokumentów planistycznych uchwalanych przez radę gminy.

*Na zlecenie Zespołu Parków Krajobrazowych  
Województwa Śląskiego  
opinię prawną sporządził*

RADCA PRAWNY  
  
Michał Kuźniak

*radca prawny Michał Kuźniak  
Katowice, dnia 10 stycznia 2011 r.*

- PROJEKT -

**UCHWAŁA Nr ...../2012  
RADY MIEJSKIEJ W OGRODZIĘNCU  
z dn. .... kwietnia 2012 roku**

**w sprawie: zmiany Wieloletniej Prognozy Finansowej Gminy Ogrodzieniec  
na lata 2012-2022**

Na podstawie art. 229 i art. 231 ust.1 ustawy z dnia 27 sierpnia 2009r. o finansach publicznych (Dz. U. nr 157 poz. 1240 oraz z 2010 r. Nr 28 poz. 146, Nr 96, poz. 620, Nr 123, poz. 835 i Nr 152, poz. 1020), uchwała Rady Miejskiej Nr XVI/141/2011 z dnia 28.12.2011 r. w sprawie Uchwalenia Wieloletniej Prognozy Finansowej Gminy Ogrodzieniec na lata 2012-2022 .

**Rada Miejska w Ogrodzieńcu  
uchwala:**

**§ 1**

Dokonuje się zmian w Załączniku Nr 1 uchwały w sprawie uchwalenia Wieloletniej Prognozy Finansowej Gminy Ogrodzieniec na lata 2012-2022.

Wieloletnia Prognoza Finansowa Gminy Ogrodzieniec otrzymuje nowe brzmienie zgodnie z Załącznikiem Nr 1 do niniejszej uchwały .

**§ 2**

Dokonuje się zmian w Załączniku Nr 4 do uchwały w sprawie uchwalenia Wieloletniej Prognozy Finansowej Gminy Ogrodzieniec na lata 2012-2022 „Objaśnienia wartości przyjętych w Wieloletniej Prognozie Finansowej na lata 2012-2022”

„Objaśnienia wartości przyjętych w Wieloletniej Prognozie Finansowej na lata 2012-2022” otrzymują nowe brzmienie zgodnie z Załącznikiem Nr 2 do niniejszej uchwały.

**§ 3**

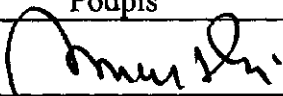


Wykonanie uchwały powierza się Burmistrzowi Miasta i Gminy Ogrodzieniec.

**§ 4**

Uchwała wchodzi w życie z dniem podjęcia.

Karta uzgodnień do projektu uchwały w sprawie:

**zmiany Wieloletniej Prognozy Finansowej Gminy Ogrodzieniec  
na lata 2012-2022**

Funkcja	Podpis
Burmistrz	
Skarbnik	
Sekretarz	
Radca Prawny	
Kierownik komórki merytorycznej	

Uzasadnienie merytoryczne (jeśli potrzebne):

Sporządził: .....

# Wieloletnia Prognoza Finansowa

ZAŁĄCZNIK NR 1 DO UCHWAŁY RADY MIEJSKIEJ NR ..... Z  
DNIA ....KWIEŃNIA 2012

Wyszczególnienie	Dochody ogółem	z tego:					Wydługi ogółem	z tego:							
		dochody bieżące	w tym:		dochody majątkowe	w tym:		Wydługi bieżące razem	Wydługi bieżące (bez odsetek i prowizji od: kredytów i pożyczek oraz wyemitowanych papierów wartościowych)	z tego:			wydługi bieżące na obsługę długu	w tym: odsetki i dyskonto	
			środki z UE*	ze sprzedaży majątku		środki z UE*				z tytułu gwarancji i poręczeń	w tym: podlegające wyłączeniu z limitów spłaty zobowiązań z art. 243 ufp/169aufp	na projekty realizowane przy udziale środków, o których mowa w art. 5 ust. 1 pkt 2			
Lp	1.	1.1.	1.1.1.	1.2.	1.2.1.	1.2.2.	2.	2.1.	2.1.1.	2.1.1.1.	2.1.1.1.1.	2.1.1.2.	2.1.2.	2.1.2.1.	
Formuła	{1.1.1}+{1.2}						{2.1.1}+{2.2}	{2.1.1}+{2.1.2}							
Wykonanie 2009	23 327 303,40	22 220 897,58	0,00	1 106 405,82	366 766,53	0,00	25 425 975,43	16 678 674,80	18 441 909,21	0,00	0,00	0,00	236 765,59	236 765,59	
Wykonanie 2010	21 593 007,22	20 834 159,70	0,00	756 847,52	447 728,30	0,00	20 703 897,70	17 848 390,23	17 612 499,71	0,00	0,00	0,00	235 890,52	235 890,52	
Plan 3 kw. 2011	23 885 355,48	20 063 610,02	0,00	3 821 745,44	600 000,00	0,00	24 544 462,11	19 716 060,96	19 416 060,96	0,00	0,00	0,00	300 000,00	300 000,00	
2012	25 624 307,24	21 075 917,11	1 341 863,35	4 548 390,13	1 500 000,00	3 038 390,13	28 362 429,75	20 860 238,02	20 560 238,02	0,00	0,00	0,00	300 000,00	300 000,00	
2013	23 420 676,00	20 302 532,00	0,00	3 118 144,00	300 000,00	2 818 144,00	21 827 631,00	18 993 944,00	18 643 944,00	0,00	0,00	0,00	350 000,00	350 000,00	
2014	21 280 800,00	20 880 800,00	0,00	400 000,00	400 000,00	0,00	20 135 744,00	19 735 744,00	19 435 744,00	0,00	0,00	0,00	300 000,00	300 000,00	
2015	21 906 800,00	21 506 800,00	0,00	400 000,00	400 000,00	0,00	20 782 044,40	20 292 044,40	20 042 044,40	0,00	0,00	0,00	250 000,00	250 000,00	
2016	22 451 600,00	22 151 600,00	0,00	300 000,00	300 000,00	0,00	21 497 700,00	20 897 700,00	20 697 700,00	0,00	0,00	0,00	200 000,00	200 000,00	
2017	23 115 800,00	22 815 800,00	0,00	300 000,00	300 000,00	0,00	22 361 100,00	21 561 100,00	21 411 100,00	0,00	0,00	0,00	150 000,00	150 000,00	
2018	23 564 900,00	23 364 900,00	0,00	200 000,00	200 000,00	0,00	23 128 200,00	22 178 200,00	22 058 200,00	0,00	0,00	0,00	120 000,00	120 000,00	
2019	24 155 500,00	24 055 500,00	0,00	100 000,00	100 000,00	0,00	23 838 800,00	22 888 800,00	22 798 800,00	0,00	0,00	0,00	90 000,00	90 000,00	
2020	25 034 400,00	24 934 400,00	0,00	100 000,00	100 000,00	0,00	24 994 400,00	23 494 400,00	23 434 400,00	0,00	0,00	0,00	60 000,00	60 000,00	
2021	25 785 200,00	25 685 200,00	0,00	100 000,00	100 000,00	0,00	25 745 200,00	24 245 200,00	24 225 200,00	0,00	0,00	0,00	20 000,00	20 000,00	
2022	26 558 500,00	26 458 500,00	0,00	100 000,00	100 000,00	0,00	26 518 500,00	25 018 500,00	25 008 500,00	0,00	0,00	0,00	10 000,00	10 000,00	

\* środki, o których mowa w art. 5 ust. 1 pkt 2 ustawy o finansach publicznych z 2009 r.

Wyszczególnienie	z tego:										
	Wydatki majątkowe	w tym:	Wynik budżetu	Dochody bieżące - wydatki bieżące	Przychody budżetu	Nadwyżka budżetowa z lat ubiegłych plus wolne środki, o których mowa w art.217 ust. 2 pkt 6 ufp, angażowane w budżecie roku bieżącego	w tym:	Inne przychody nie związane z zaciągnięciem długu	w tym:	Kredyty, pożyczki, sprzedaż papierów wartościowych	w tym:
		na projekty realizowane przy udziale środków, o których mowa w art. 5 ust. 1 pkt 2					na pokrycie deficytu budżetu		na pokrycie deficytu budżetu		na pokrycie deficytu budżetu
Lp	2.2.	2.2.1.	3.	4.	5.	5.1.	5.1.1.	5.2.	5.2.1.	5.3.	5.3.1.
Formuła			[1.] - [2.]	[1.1.] - [2.1.]	[5.1.]+[5.2.]+[5.3.]						
Wykonanie 2009	8 747 300,63	0,00	-2 098 672,03	5 542 222,78	4 378 456,00	1 078 456,00	1 078 456,00	0,00	0,00	3 300 000,00	0,00
Wykonanie 2010	2 855 507,47	0,00	889 109,52	2 965 769,47	1 527 941,52	719 199,03	719 199,03	0,00	0,00	808 742,49	808 742,49
Plan 3 kw. 2011	4 828 401,15	0,00	-658 106,65	347 549,06	2 430 905,14	630 594,14	630 594,14	0,00	0,00	1 800 311,00	0,00
2012	7 502 191,73	6 331 472,69	-2 738 122,51	215 679,09	3 701 178,51	839 189,51	0,00	0,00	0,00	2 861 989,00	2 738 122,00
2013	2 833 687,00	2 603 687,00	1 593 045,00	1 308 588,00	600 000,00	0,00	0,00	0,00	0,00	600 000,00	0,00
2014	400 000,00	0,00	1 145 056,00	1 145 056,00	0,00	0,00	0,00	0,00	0,00	0,00	0,00
2015	500 000,00	0,00	1 114 755,60	1 214 755,60	0,00	0,00	0,00	0,00	0,00	0,00	0,00
2016	600 000,00	0,00	953 900,00	1 253 900,00	0,00	0,00	0,00	0,00	0,00	0,00	0,00
2017	800 000,00	0,00	754 700,00	1 254 700,00	0,00	0,00	0,00	0,00	0,00	0,00	0,00
2018	950 000,00	0,00	436 700,00	1 186 700,00	0,00	0,00	0,00	0,00	0,00	0,00	0,00
2019	950 000,00	0,00	316 700,00	1 166 700,00	0,00	0,00	0,00	0,00	0,00	0,00	0,00
2020	1 500 000,00	0,00	40 000,00	1 440 000,00	0,00	0,00	0,00	0,00	0,00	0,00	0,00
2021	1 500 000,00	0,00	40 000,00	1 440 000,00	0,00	0,00	0,00	0,00	0,00	0,00	0,00
2022	1 500 000,00	0,00	40 000,00	1 440 000,00	0,00	0,00	0,00	0,00	0,00	0,00	0,00

*Własny*

Wyszczególnienie	Rozchody budżetu	z tego:			Kwota długu	w tym:		wskaźniki z art. 169/170 sufp			
		Spłaty rat kapitałowych oraz wykup papierów wartościowych	w tym:			dług spłacany wydatkami (zobowiązania wymagane, umowy zaliczane do kategorii kredytów i pożyczek, itp.)	łączna kwota wyłączeń z art. 170 ust. 3 sufp	Zadłużenie/dochody ogółem - max 60% z art. 170 sufp (bez wyłączeń)	Zadłużenie/dochody ogółem - max 60% z art. 170 sufp (po uwzględnieniu wyłączeń)	Planowana łączna kwota spłaty zobowiązań/dochody ogółem - max 15% z art. 169 sufp (bez wyłączeń)	Planowana łączna kwota spłaty zobowiązań/dochody ogółem - max 15% z art. 169 sufp (po uwzględnieniu wyłączeń)
			kwota wyłączeń z art. 243 ust. 3 pkt 1 ufp oraz art. 169 ust. 3 sufp przypadająca na dany rok budżetowy	Inne rozchody (bez spłaty długu np. udzielane pożyczki)							
Lp	6.	6.1.	6.1.1.	6.2.	7.	7.1.	8.	9.	9a.	10.	10a.
Formuła	[6.1.]+[6.2]										
Wykonanie 2009	1 560 585,00	1 560 585,00	521 229,00	0,00	7 212 929,36	0,00	3 499 323,00	30,92%	15,92%	7,70%	5,47%
Wykonanie 2010	1 695 379,00	1 695 379,00	1 009 023,00	0,00	6 326 292,49	0,00	3 299 042,00	29,30%	14,02%	8,94%	4,27%
Plan 3 kw. 2011	1 771 798,49	1 771 798,49	1 085 442,00	0,00	4 776 687,60	0,00	2 213 600,00	20,00%	10,73%	8,87%	4,13%
2012	963 056,00	963 056,00	276 700,00	0,00	8 434 856,60	0,00	4 425 889,00	25,11%	7,84%	4,93%	3,85%
2013	2 193 045,00	2 193 045,00	1 429 889,00	0,00	4 841 811,60	0,00	3 596 200,00	20,67%	5,32%	10,86%	4,75%
2014	1 145 056,00	1 145 056,00	680 700,00	0,00	3 696 755,60	0,00	2 915 300,00	17,37%	3,67%	6,79%	3,59%
2015	1 114 755,60	1 114 755,60	680 700,00	0,00	2 582 000,00	0,00	2 234 800,00	11,79%	1,58%	6,23%	3,12%
2016	953 900,00	953 900,00	680 700,00	0,00	1 628 100,00	0,00	1 554 100,00	7,25%	0,33%	5,14%	2,11%
2017	754 700,00	754 700,00	680 700,00	0,00	873 400,00	0,00	873 400,00	3,78%	0,00%	3,91%	0,97%
2018	436 700,00	436 700,00	436 700,00	0,00	436 700,00	0,00	436 700,00	1,85%	0,00%	2,36%	0,51%
2019	316 700,00	316 700,00	316 700,00	0,00	120 000,00	0,00	120 000,00	0,50%	0,00%	1,68%	0,37%
2020	40 000,00	40 000,00	40 000,00	0,00	80 000,00	0,00	80 000,00	0,32%	0,00%	0,40%	0,24%
2021	40 000,00	40 000,00	40 000,00	0,00	40 000,00	0,00	40 000,00	0,16%	0,00%	0,23%	0,08%
2022	40 000,00	40 000,00	40 000,00	0,00	0,00	0,00	0,00	0,00%	0,00%	0,19%	0,04%

Wyszczególnienie	Kwota zobowiązań związku współtworzonego przez JST przypadających do spłaty w danym roku budżetowym podlegająca doliczeniu zgodnie z art. 244 ufp	wskaźniki z art. 243 ufp						Informacja z art. 226 ust. 2 tj. wydatki:				Kwoty nadwyżki budżetowej planowanej w poszczególnych latach objętych prognozą **	Wartość przyjętych zobowiązań	w tym: od samodzielnych publicznych ZOZ
		Maksymalny dopuszczalny wskaźnik spłaty z art. 243 ufp	Relacja (Db+Wb+Dsm)/Do, o której mowa w art. 243 w danym roku	Relacja planowanej łącznej kwoty spłaty zobowiązań do dochodów (bez wyłączeń)	Spełnienie wskaźnika spłaty z art. 243 ufp po uwzględnieniu u art. 244 ufp (bez wyłączeń)	Relacja planowanej łącznej kwoty spłaty zobowiązań do dochodów (po uwzględnieniu wyłączeń)	Spełnienie wskaźnika spłaty z art. 243 ufp po uwzględnieniu u art. 244 ufp (po uwzględnieniu u wyłączeń)	na wynagrodzenia i składki od nich naliczane	związane z funkcjonowaniem organów JST	wydatki bieżące objęte limitem art. 226 ust. 4 ufp	wydatki majątkowe objęte limitem art. 226 ust. 4 ufp			
Lp	11.	12.	12a.	13.	13a.	14.	14a.	15.1.	15.2.	15.3.	15.4.	16.	17.	17.1.
Formuła														
Wykonanie 2009	0,00	25,33%	25,33%	7,70%	TAK	5,47%	TAK	8 470 720,00	2 086 546,00	0,00	0,00	0,00	0,00	0,00
Wykonanie 2010	0,00	15,90%	15,90%	8,94%	TAK	4,27%	TAK	9 067 510,00	3 019 964,00	317 018,38	957 383,72	0,00	0,00	0,00
Plan 3 kw. 2011	0,00	3,97%	3,97%	8,67%	TAK	4,13%	TAK	9 257 866,97	2 578 215,40	461 314,38	3 022 889,43	0,00	0,00	0,00
2012	0,00	15,07%	6,70%	4,93%	TAK	3,85%	TAK	9 923 084,00	2 570 932,60	419 817,59	4 480 675,81	0,00	0,00	0,00
2013	0,00	8,86%	6,87%	10,86%	NIE	4,75%	TAK	10 198 784,00	2 697 900,00	90 451,38	2 603 686,49	1 593 045,00	0,00	0,00
2014	0,00	5,85%	7,26%	6,79%	NIE	3,59%	TAK	10 504 748,00	2 778 900,00	90 451,38	0,00	1 145 056,00	0,00	0,00
2015	0,00	6,94%	7,37%	6,23%	TAK	3,12%	TAK	10 819 890,00	2 862 300,00	90 451,38	0,00	1 114 755,60	0,00	0,00
2016	0,00	7,17%	6,92%	5,14%	TAK	2,11%	TAK	11 144 487,00	2 998 189,00	90 451,38	0,00	953 900,00	0,00	0,00
2017	0,00	7,18%	6,73%	3,91%	TAK	0,97%	TAK	11 478 800,00	3 088 100,00	90 451,38	0,00	754 700,00	0,00	0,00
2018	0,00	7,01%	5,88%	2,36%	TAK	0,51%	TAK	11 823 200,00	3 180 800,00	90 451,38	0,00	436 700,00	0,00	0,00
2019	0,00	8,51%	5,24%	1,68%	TAK	0,37%	TAK	12 177 800,00	3 276 200,00	90 451,38	0,00	316 700,00	0,00	0,00
2020	0,00	5,95%	6,15%	0,40%	TAK	0,24%	TAK	12 543 200,00	3 374 500,00	0,00	0,00	40 000,00	0,00	0,00
2021	0,00	5,78%	5,97%	0,23%	TAK	0,08%	TAK	12 819 400,00	3 475 700,00	0,00	0,00	40 000,00	0,00	0,00
2022	0,00	5,79%	5,80%	0,19%	TAK	0,04%	TAK	13 307 000,00	3 580 000,00	0,00	0,00	40 000,00	0,00	0,00

\*\* Przeznaczenie planowanej nadwyżki budżetowej jest szczegółowo opisane w objaśnieniach.

Załącznik Nr 2 do Uchwały Nr ...../2012  
z dnia .....04.2012 w sprawie Wieloletniej Prognozy Finansowej

## **Objaśnienia wartości przyjętych w Wieloletniej Prognozie Finansowej na lata 2012-2022**

Zmiany w planach dochodów i wydatków wprowadzone w okresie od 25.02.2012 do 12.04.2012r. powodujące zmiany wielkości wykazanych w Wieloletniej Prognozie Finansowej to:

### **DOCHODY**

#### Zarządzeniem Burmistrza Nr 170/2012 z dnia 14.03.2012

- zwiększono plan dochodów ogółem o kwotę 1 100,00 zł w tym dochody bieżące z tytułu dotacji celowej o kwotę 1 100,00 zł dz. 852 rozdz. 85295

#### Zarządzeniem Burmistrza Nr 176/2012 z dnia 02.04.2012

- zwiększono plan dochodów ogółem o kwotę 201,00 zł w tym dochody bieżące o kwotę 201,00 zł z tytułu dotacji celowych w dziale 852 rozdział 85219 – 101,00 zł, rozdz. 85295 – 100,00 zł

#### Uchwałą Rady Nr..... z dnia 12.04.2012 r.

- zwiększono plan dochodów ogółem o kwotę 369 204,00 zł z tego dochody bieżące o kwotę 369 204,00 zł w tym udział gminy w podatkach stanowiących dochód budżetu państwa dział 756 rozdz. 75621
- zwiększono plan dochodów ogółem o kwotę 14 566,00 zł z tego dochody bieżące o kwotę 14 566,00 zł z tytułu dofinansowania z Polsko Niemieckiej Współpracy Młodzieży 6 766,00 zł oraz odpłatność uczestników wyjazdu do gminy partnerskiej 7 800,00 zł dział 750 rozdz. 75075
- zmniejszono plan dochodów ogółem o kwotę 106 662,00 zł w tym dochody bieżące z tytułu subwencji oświatowej o kwotę 106 662,00 zł dział 758 rozdz. 75801.



## **WYDATKI**

### Zarządzeniem Burmistrza Nr 167/2012 z dnia 28.02.2012

- w dziale 852 rozdz. 85212 zwiększono plan wydatków na wynagrodzenia i składki od nich naliczone o kwotę 20 000,00 zł a zmniejszono grupę wydatków świadczenia na rzecz osób fizycznych o kwotę 20 000,00 zł.

### Zarządzeniem Burmistrza Nr 170/2012 z dnia 14.03.2012

- zwiększono plan wydatków w dziale 852 rozdz. 85295 wydatki ogółem o kwotę 1 100,00 zł w tym bieżące o kwotę 1 100,00 zł.

### Zarządzeniem Burmistrza Nr 176/2012 z dnia 02.04.2012

- zwiększono plan wydatków ogółem o kwotę 201,00 zł w tym wydatki bieżące 201,00 zł z tego dział 852 rozdz. 85219 – 101,00 zł, rozdz. 85295 – 100,00 zł
- zmniejszono plan wydatków na wynagrodzenia i składki od nich naliczone w dziale 801 rozdz. 80195 o kwotę 18 648,00 zł
- zmniejszono plan wydatków bieżących, a zwiększono plan wydatków majątkowych w dziale 750 rozdz.75023 o kwotę 8 100,00 zł

### Uchwałą Rady Nr..... z dnia 12.04.2012 r.

- zwiększono plan wydatków ogółem o kwotę 62 542,00 zł w tym wydatki majątkowe o kwotę 62 542,00 zł w dziale 921 rozdz.92109
- zwiększono plan wydatków ogółem o kwotę 100 000,00 zł w tym wydatki majątkowe o kwotę 100 000,00 zł w dziale 600 rozdz. 60013
- zwiększono plan wydatków ogółem o kwotę 114 566,00 zł w tym wydatki bieżące o kwotę 114 566,00 zł z tego w dziale 600 rozdz.60016 – 40 000,00 zł; dz. 750 rozdz. 75075 – 34 566,00 zł, dz. 900 rozdz.90095 – 40 000,00 zł

Ponadto koryguje się dane wykazane w kolumnie „ wydatki związane z funkcjonowaniem organów JST” wykazano 2 570 800,00 zł ma być 2 570 932,60 ( rozdz. 75022 plus 75023).

**PRZYCHODY I ROZCHODY** – zmian w omawianym okresie nie wprowadzono

UCHWAŁA NR ...../2012  
RADY MIEJSKIEJ W OGRODZIENIEŃCU  
z dnia ..... kwietnia 2012

w sprawie: **zmian w planach dochodów i wydatków w budżecie Gminy Ogrodzieniec na 2012 rok**

Na podstawie art. 18 ust. 2 pkt 4, art. 51, 57, 58 ustawy z dnia 8 marca 1990r. o samorządzie gminnym (tekst jednolity Dz. U. Nr 142 z dnia 13 grudnia 2001r., poz. 1591 z późn. zm.), art. 257, 258 ustawy z dnia 27 sierpnia 2009r. o finansach publicznych (Dz. U. nr 157 poz. 1240) oraz Uchwały Rady Miejskiej Nr XVI/142/2011 z dnia 28 grudnia 2011 r. w sprawie uchwalenia budżetu gminy Ogrodzieniec na 2012 rok

**Rada Miejska w Ogrodzieniu  
uchwala:**

**§ 1**

Dokonać zmian w planach dochodów i wydatków w budżecie na 2012 rok w sposób następujący:

**zmniejszyć plan dochodów**

**DZIAŁ – 758 – RÓŻNE ROZLICZENIA**

rozdz. 75801 – Część oświatowa subwencji ogólnej dla jednostek samorządu terytorialnego

<b>dochody ogółem</b>	-	<b>o kwotę</b>	-	<b>106 662,00 zł</b>
w tym:				
dochody bieżące	-	o kwotę	-	106 662,00 zł
(Projekt 5 883 380,00 zł minus ustawa budżetowa 5 776 718,00 zł)				

**zwiększyć plan dochodów**

**DZIAŁ – 756 – DOCHODY OD OSÓB PRAWNYCH, OD OSÓB FIZYCZNYCH I INNYCH  
JEDNOSTEK NIEPOSIADAJĄCYCH OSOBOWOŚCI PRAWNEJ ORAZ  
WYDATKI ZWIĄZANE Z ICH POBOREM**

rozdz. 75621 – Udziały gmin w podatkach stanowiących dochód budżetu państwa

<b>dochody ogółem</b>	-	<b>o kwotę</b>	-	<b>369 204,00 zł</b>
w tym:				
dochody bieżące	-	o kwotę	-	369 204,00 zł

**zwiększyć plan dochodów**

**DZIAŁ -750 – ADMINISTRACJA PUBLICZNA**

rozdz. 75075 – Promocja jednostek samorządu terytorialnego

<b>dochody ogółem</b>	-	<b>o kwotę</b>	-	<b>14 566,00 zł</b>
w tym:				
dochody bieżące	-	o kwotę	-	14 566,00 zł
(dofinansowanie projektu z Polsko- Niemieckiej Współpracy Młodzieży na wyjazd młodzieży do Groß – Bieberau – gmina partnerska- 6 766,00 zł oraz wpłata uczestników wyjazdu – 7 800,00zł)				

**zwiększyć plan wydatków**

**DZIAŁ – 921 – KULTURA I OCHRONA DZIEDZICTWA NARODOWEGO**

rozdz. 92109 – Domy i ośrodki kultury, świetlice i kluby

<b>wydatki ogółem</b>	-	<b>o kwotę</b>	-	<b>62 542,00 zł</b>
w tym:				
wydatki majątkowe	-	o kwotę	-	62 542,00 zł
w tym:				
Dotacja dla Domu Kultury na zadanie – opracowanie dokumentacji remontu Domu Kultury – etap II	-	o kwotę	-	62 542,00 zł

**zwiększyć plan wydatków**

**DZIAŁ – 600 – TRANSPORT I ŁĄCZNOŚĆ**

rozdz. 60013 – Drogi publiczne wojewódzkie

<b>wydatki ogółem</b>	-	<b>o kwotę</b>	-	<b>100 000,00 zł</b>
w tym:				
wydatki majątkowe	-	o kwotę	-	100 000,00 zł
(pomoc dla samorządu województwa na dofinansowanie budowy chodnika przy drodze wojewódzkiej Nr 790 w miejscowości Giebło Kolonia)				

rozdz. 60016 – Drogi publiczne gminne

<b>wydatki ogółem</b>	-	<b>o kwotę</b>	-	<b>40 000,00 zł</b>
w tym:				
wydatki bieżące	-	o kwotę	-	40 000,00 zł
z tego:				
dotacje na zadania bieżące	-	o kwotę	-	40 000,00 zł
(dotacja przedmiotowa dla Zakładu Gospodarki Komunalnej w związku ze zwiększonym zakresem robót)				

2

**zwiększyć plan wydatków**

**DZIAŁ -750 – ADMINISTRACJA PUBLICZNA**

rozdz. 75075 – Promocja jednostek samorządu terytorialnego

<b>wydatki ogółem</b>	-	<b>o kwotę</b>	-	<b>34 566,00 zł</b>
w tym:				
wydatki bieżące	-	o kwotę	-	34 566,00 zł
z tego				
wydatki jednostek budżetowych	-	o kwotę	-	34 566,00 zł
w tym:				
wydatki związane z realizacją ich zadań statutowych	-	o kwotę	-	34 566,00 zł
(wyjazd młodzieży do gminy partnerskiej Groß – Bieberau Niemcy - 14 566,00 zł oraz obchody święta gminy – 20 000,00 zł)				

**DZIAŁ – 900 – GOSPODARKA KOMUNALNA I OCHRONA ŚRODOWISKA**

rozdz. 90095 – Pozostała działalność

2

**wydatki ogółem** - o kwotę - **40 000,00 zł**  
 w tym:  
 wydatki bieżące - o kwotę - 40 000,00 zł  
 z tego:  
 wydatki jednostek budżetowych - o kwotę - 40 000,00 zł  
 w tym :  
 wydatki związane z realizacją ich zadań statutowych - o kwotę - 40 000,00 zł  
 ( konserwacja zbiornika Krępa i ogrodzenie placów zabaw)

**§2**

Dokonać zmian Załącznika Nr 10 do budżetu na 2012 rok „Zestawienie przychodów i kosztów zakładów budżetowych na 2012 rok” w związku ze zwiększeniem dotacji przedmiotowej o kwotę 40 000,00 zł w dz.600 rozdz. 60016.

Załącznik Nr 10 otrzymuje nowe brzmienie zgodnie z Załącznikiem Nr 1 niniejszej uchwały.

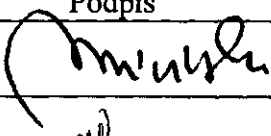


**§3**

Wykonanie uchwały powierza się Burmistrzowi Miasta i Gminy Ogrodzieniec.

**§ 4**

Uchwała wchodzi w życie z dniem podjęcia.

**Karta uzgodnień do projektu uchwały w sprawie  
zmian w planach dochodów i wydatków w budżecie Gminy Ogrodzieniec  
na 2012 rok**

Funkcja	Podpis
Burmistrz	
Skarbnik	
Sekretarz	
Radca Prawny	
Kierownik komórki merytorycznej	

Uzasadnienie merytoryczne (jeśli potrzebne):

Sporządził: .....

**ZESTAWIENIE PRZYCHODÓW I KOSZTÓW  
ZAKŁADÓW BUDŻETOWYCH NA 2012 ROK**

lp		Stan funduszu obrotowego na początek roku	Przychody	w tym: dotacja przedmiotowa z budżetu gminy	Suma 3+4	Koszty*	Stan funduszu obrotowego na koniec roku	Suma 7+8
1	2	3	4	5	6	7	8	9
		45 000,00 zł	2 656 700,00 zł	607 000,00 zł	2 701 700,00 zł	2 937 539,00 zł	35 000,00 zł	2 972 539,00 zł
1	dział 400 rozdz. 40002	20 000,00 zł	1 280 100,00 zł		1 300 100,00 zł	1 367 100,00 zł	20 000,00 zł	1 387 100,00 zł
	w tym Amortyzacja					87 000,00 zł		
2	dział 600 rozdz. 60016		196 700,00 zł	196 700,00 zł	196 700,00 zł	197 482,00 zł		197 482,00 zł
	w tym Amortyzacja					782,00 zł		
3	dział 710 rozdz. 71035		96 800,00 zł		96 800,00 zł	103 315,00 zł		103 315,00 zł
	w tym Amortyzacja					6 515,00 zł		
4	dział 900 rozdz. 90001	15 000,00 zł	672 800,00 zł		687 800,00 zł	842 800,00 zł	15 000,00 zł	857 800,00 zł
	w tym Amortyzacja					170 000,00 zł		
5	dział 900 rozdz. 90002		38 100,00 zł	38 100,00 zł	38 100,00 zł	38 480,00 zł		38 480,00 zł
	w tym Amortyzacja					380,00 zł		
6	dział 900 rozdz. 90003		256 300,00 zł	256 300,00 zł	256 300,00 zł	260 330,00 zł		260 330,00 zł
	w tym Amortyzacja					4 030,00 zł		
7	dział 900 rozdz. 90004		115 900,00 zł	115 900,00 zł	115 900,00 zł	118 032,00 zł		118 032,00 zł
	w tym Amortyzacja					2 132,00 zł		
8	dział 900 rozdz. 90095	10 000,00 zł	-		10 000,00 zł	10 000,00 zł	-	10 000,00 zł

\* Amortyzacja - 270 839,00 zł

**UCHWAŁA Nr ...../2012  
RADY MIEJSKIEJ W OGRODZIEŃCU  
z dnia ... kwietnia 2012 roku**

**w sprawie: ustalenie stawki dotacji przedmiotowej dla Zakładu Gospodarki  
Komunalnej w Ogrodzieńcu**

Na podstawie art. 18 ust. 2 pkt 15 ustawy z dnia 8 marca 1990 r. o samorządzie gminnym (tekst jednolity Dz. U. Nr 142 z dnia 13 grudnia 2001 r., poz. 1591 z późn. zm.), art. 219 ust.4 w związku z art. 14 pkt. 2, 3 i 6 ustawy z dnia 27 sierpnia 2009 r. o finansach publicznych (Dz. U. nr 157 poz. 1240), Uchwały Nr XVI/140/2011 z dnia 28 grudnia 2012 roku w sprawie ustalenia stawek dotacji przedmiotowej dla Zakładu Gospodarki Komunalnej w Ogrodzieńcu

**Rada Miejska w Ogrodzieńcu  
uchwala, co następuje:**

**§ 1**

Ustala się zwiększoną stawkę dotacji przedmiotowej na okres od kwietnia do grudnia 2012 rok dla Zakładu Gospodarki Komunalnej w Ogrodzieńcu:

1. dopłata do kosztów bieżącego utrzymania dróg gminnych w wysokości 0,41 złotych na 1 m<sup>2</sup> powierzchni drogi,




**§ 2**

Wykonanie uchwały powierza się Burmistrzowi Miasta i Gminy Ogrodzieniec.

**§ 3**

Uchwała wchodzi w życie z dniem podjęcia.

Karta uzgodnień do projektu uchwały w sprawie: **ustalenie stawki dotacji przedmiotowej dla Zakładu Gospodarki Komunalnej w Ogródzieńcu**

Funkcja	Podpis
Burmistrz	
Skarbnik	
Sekretarz	
Radca Prawny	
Kierownik komórki merytorycznej	

Uzasadnienie merytoryczne (jeśli potrzebne):

Zwiększono stawkę dotacji z kwoty 0,30 zł na 1 m<sup>2</sup> powierzchni drogi do 0,41 zł na m<sup>2</sup> z uwagi na zwiększony zakres – remont drogi Józefów (przepust) oraz zakup oznakowania na drogi.

Sporządził: .....

UCHWAŁA NR .....  
Rady Miejskiej w Ogrodzieńcu  
z dnia .... kwietnia 2012 roku

**w sprawie: udzielenia pomocy finansowej Powiatowi Zawierciańskiemu na realizację zadań związanych z dofinansowaniem budowy chodnika wzdłuż ul. Bzowskiej w Fugasówce**

Na podstawie art. 10 ust. 2, art. 18 ust. 2 pkt 12 i art. 58 ustawy z dnia 8 marca 1990 r. o samorządzie gminnym (tekst jednolity: Dz. U. z 2001 r. Nr 142, poz. 1591 z późn. zm.) oraz art. 216 ust. 2 pkt 5 i art. 220 ustawy z dnia 27 sierpnia 2009 r. o finansach publicznych (Dz. U. Nr 157, poz. 1240 z późn. zm.)

**Rada Miejska w Ogrodzieńcu**  
uchwala, co następuje

**§ 1**

Udzielić z budżetu Gminy Ogrodzieniec pomocy finansowej Powiatowi Zawierciańskiemu na dofinansowanie budowy chodnika wzdłuż ul. Bzowskiej w Fugasówce w wysokości 42.077,10 złotych (słownie: czterdzieści dwa tysiące siedemdziesiąt siedem złotych 10 groszy).

**§ 2**

Upoważnia się Burmistrza Miasta i Gminy Ogrodzieniec do zawarcia z Powiatem Zawierciańskim umowy regulującej szczegółowe warunki udzielenia pomocy finansowej oraz przeznaczenie i zasady rozliczenia pomocy finansowej.





**§ 3**

Wykonanie uchwały powierza się Burmistrzowi Miasta i Gminy Ogrodzieniec.

**§ 4**

Uchwała wchodzi w życie z dniem podjęcia.

**Karta uzgodnień do projektu uchwały**

Funkcja	Podpis
Burmistrz	
Skarbnik	
Sekretarz	
Radca Prawny	



UCHWAŁA NR .....  
Rady Miejskiej w Ogrodzieńcu  
z dnia .... kwietnia 2012 roku

**w sprawie: ustalenia dotacji celowej dla Miejsko-Gminnego Ośrodka Kultury w Ogrodzieńcu**

Na podstawie art. 7 ust.1 pkt 9, art. 18 ust. 2 pkt 15 ustawy z dnia 8 marca 1990 r. o samorządzie gminnym (tekst jednolity: Dz. U. z 2001 r. Nr 142, poz. 1591 z późn. zm.) art. 28 ust. 3 pkt ustawy z dnia 25 października 1991 r. o organizowaniu i prowadzeniu działalności kulturalnej (tekst jednolity: Dz. U. z 2001 r. Nr 13, poz. 123 z późn. zm.) oraz art. 127 ust. 1 pkt 1 lit. f ustawy z dnia 27 sierpnia 2009 r. o finansach publicznych (Dz. U. Nr 157, poz. 1240 z późn. zm.)

**Rada Miejska w Ogrodzieńcu**  
uchwała, co następuje

**§ 1**

Udzielić z budżetu Gminy Ogrodzieniec dotacji celowej w wysokości 62.542 złotych (słownie: sześćdziesiąt dwa tysiące pięćset czterdzieści dwa złote) dla Miejsko-Gminnego Ośrodka Kultury w Ogrodzieńcu z przeznaczeniem na finansowanie kosztów realizacji inwestycji – Dokumentacji projektowej na roboty budowlane dla Miejsko-Gminnego Ośrodka Kultury w Ogrodzieńcu – etap II.

**§ 2**

Zasady i tryb przekazywania dotacji oraz sposób jej rozliczania regulować będzie umowa.





**§ 3**

Wykonanie uchwały powierza się Burmistrzowi Miasta i Gminy Ogrodzieniec i Dyrektorowi Miejsko-Gminnego Ośrodka Kultury w Ogrodzieńcu.

**§ 4**

Uchwała wchodzi w życie z dniem podjęcia.

**Karta uzgodnień do projektu uchwały**

Funkcja	Podpis
Burmistrz	
Skarbnik	
Sekretarz	
Radca Prawny	

**UCHWAŁY NR ...../...../2012  
RADY MIEJSKIEJ W OGRODZIĘNCU  
z dnia 10 kwietnia 2012r.**

**w sprawie: zmiany uchwały Nr VII/31/2011 z dnia 03 marca 2011r. w sprawie wyrażenia zgody na dzierżawę na okres 20 lat nieruchomości położonej przy ul. Słowackiego w Ogrodzieńcu**

Na podstawie art. 18 ust. 2 pkt. 9 lit. a ustawy z dnia 8 marca 1990r. o samorządzie gminnym (tekst jednolity – Dz. U. Nr 142 z 2001r., poz. 1591 z późniejszymi zmianami), art. 13 ust. 1, art. 28 ust. 1, art. 37 ust. 4 ustawy z dnia 21 sierpnia 1997r. o gospodarce nieruchomościami (tekst jednolity – Dz. U. Nr 261 poz. 2603 z 2004r. z późniejszymi zmianami)

Rada Miejska w Ogrodzieńcu  
uchwala, co następuje:

**§ 1**

W załączniku nr 1 do uchwały nr uchwały Nr VII/31/2011 z dnia 03 marca 2011r. w sprawie wyrażenia zgody na dzierżawę na okres 20 lat nieruchomości położonej przy ul. Słowackiego w Ogrodzieńcu:

1. zmienia się pozycję nr 32, która otrzymuje brzmienie:

Lp.	Imię i nazwisko	Adres Ogrodzieniec
32	Krzysztof Pilarczyk	ul. Słowackiego 14/5

**§ 2**

Pozostałe postanowienia uchwały Nr VII/31/2011 z dnia 03 marca 2011r. w sprawie wyrażenia zgody na dzierżawę na okres 20 lat nieruchomości położonej przy ul. Słowackiego w Ogrodzieńcu nie ulegają zmianie.

**§ 3**





Wykonanie uchwały powierza się Burmistrzowi Miasta i Gminy Ogrodzieniec.

**§ 4**

Uchwała wchodzi w życie z dniem podjęcia.

Przewodniczący Rady Miejskiej  
Maria Lipka-Stępniewska

Karta uzgodnień w sprawie: zmiany uchwały nr VII/31/2011 z dnia 03 marca 2011r. wyrażenia zgody na dzierżawę na okres 20 lat nieruchomości położonej przy ul. Słowackiego w Ogrodzieńcu

Funkcja	Podpis
Burmistrz	
Skarbnik	
Sekretarz	
Radca Prawny	
Kierownik komórki merytorycznej	

**Uzasadnienie merytoryczne:**

W załączniku uchwały nr VII/31/2011 z dnia 03 marca 2011r. w sprawie wyrażenia zgody na dzierżawę na okres 20 lat nieruchomości położonej przy ul. Słowackiego w Ogrodzieńcu, poz. 32 została wpisana Pani Danuta Pilarczyk, która złożyła wniosek o wykreślenie z uchwały, gdyż garaż finansował i użytkuje jej syn Krzysztof Pilarczyk zam. Ogrodzieniec ul. Słowackiego 14/5, a jej imię wpisano pomyłkowo.

**U C H W A Ł A Nr - projekt**  
**Rady Miejskiej w Ogrodzieńcu**  
**z dnia ..... kwietnia 2012 roku**

**w sprawie: rozpatrzenia skargi pana Mirosława Latosińskiego na sposób funkcjonowania i organizację Zakładu Gospodarki Komunalnej w Ogrodzieńcu - dotyczy uszkodzonej linii wodociągowej w Markowiznie. Skarga skierowana została przez Kancelarię Radcy Prawnego Krzysztofa Soplel pismem z dnia 22 lutego (wpływ Ldz. 1040/2012 z dnia 27 lutego 2012r)**

Na podstawie art.18 ust.2 pkt.15 oraz art. 15 ust 1 ustawy z dnia 8 marca 1990r o samorządzie gminnym ( tekst jednolity Dz. U. Nr 142 poz. 1591 z 2001 r z późn. zm.) oraz art. 229 pkt 3 ustawy z dnia 14 czerwca 1960r Kodeks postępowania administracyjnego (t.j. z 2000r Dz.U. Nr 98 poz.1071 z późn.zm.), po zapoznaniu się ze stanowiskiem Komisji Rewizyjnej:

**Rada Miejska w Ogrodzieńcu**  
**stwierdza, że**

**§ 1.**

Skarga Pana Mirosława Latosińskiego na sposób funkcjonowania i organizację Zakładu Gospodarki Komunalnej w Ogrodzieńcu - dotyczy uszkodzonej linii wodociągowej w Markowiznie - jest bezzasadna.

**§ 2.**

Uchwała wchodzi w życie z dniem podjęcia

Podpis  
Przewodniczącej  
Rady Miejskiej

Karta uzgodnień do projektu uchwały w sprawie: rozpatrzenia skargi pana Mirosława Latosińskiego na sposób funkcjonowania i organizację Zakładu Gospodarki Komunalnej w Ogrodzieńcu (dotyczy uszkodzonej linii wodociągowej w Markowiznie.) Skarga skierowana została przez Kancelarię Radcy Prawnego Krzysztofa Soplel pismem z dnia 22 lutego (wpływ Ldz. 1040/2012 z dnia 27 lutego 2012r)

Funkcja	Podpis
Burmistrz	
Skarbnik	
Sekretarz	
Radca Prawny	<i>Dariusz Ptas</i>
Kierownik komórki merytorycznej	<i>Dariusz Ptas</i>

**Uzasadnienie merytoryczne**

W dniu 27 lutego 2012 r do Burmistrza MiG Ogrodzieniec wpłynęło pismo – skarga nr Ldz1040/2012. Skarga skierowywana została przez Kancelarię Radcy Prawnego Pana Krzysztofa Soplel działającego w imieniu Pana Mirosława Latosińskiego i dot. uszkodzonej linii wodociągowej w miejscowości Markowizna 100.

Przedmiotem skargi jest działalność Zakładu Gospodarki Komunalnej w Ogrodzieńcu wobec czego została ona skierowana przez Burmistrza do Rady Miejskiej w Ogrodzieńcu w celu jej rozpatrzenia. Zgodnie z procedurą Przewodnicząca Rady skierowała skargę do Komisji Rewizyjnej celem zbadania Na posiedzeniu w dniu 19 marca 2012 roku. Komisja Rewizyjna zbadła sprawę i wydała w przedmiocie skargi stanowisko - zostało ono załączone do projektu niniejszej uchwały  
Sporządził : M. Piecha

### **Stanowisko Komisji Rewizyjnej Rady Miejskiej w Ogrodzieńcu**

w sprawie skargi pana Mirosława Latosińskiego na sposób funkcjonowania i organizację Zakładu Gospodarki Komunalnej w Ogrodzieńcu - dotyczy uszkodzonej linii wodociągowej w Markowiznie.

Komisja Rewizyjna Rady Miejskiej w Ogrodzieńcu na posiedzeniu w dniu 19 marca 2012 roku rozpatrzyła skargę Pana Mirosława Latosińskiego na sposób funkcjonowania i organizację Zakładu Gospodarki Komunalnej w Ogrodzieńcu (dotyczy uszkodzonej linii wodociągowej w Markowiznie). Skarga skierowana została pismem z dnia 22 lutego (wpływ Ldz. 1040/2012 z dnia 27 lutego 2012r.) przez Kancelarię Radcy Prawnego Krzysztofa Soplel działającego w imieniu Pana Latosińskiego w oparciu o udzielone pełnomocnictwo.

Komisja Rewizyjna po rozpatrzeniu skargi wyjaśnia, że zamarznięcia rur wodociągowych, które miały miejsce w Gminie Ogrodzieńce w styczniu i lutym 2012 roku spowodowane zostały przez trudne warunki atmosferyczne i Zakład Gospodarki Komunalnej w Ogrodzieńcu w żadnym stopniu nie ponosi odpowiedzialności za zaistniałą sytuację. Podobne przypadki lawinowego zamarzania sieci wystąpiły w wielu regionach naszego kraju. Ponadto zgłoszenie Pana Latosińskiego o braku wody w budynku nr 100 w Markowiznie zostało zapisane pod nr 99. Kierownik ZGK w Ogrodzieńcu poinformował Komisję Rewizyjną, że ze względu na dużą ilość zgłoszonych przypadków zamarznięcia rur wodociągowych ZGK dokonywał rozmrożeń według kolejności zgłoszeń, uwzględniając także zagęszczenie budynków pozbawionych wody. W ostatniej kolejności będą rozmrażane rurociągi, których rozmrożenie wymaga wykonania wykopów z uwagi na zamarznięcie gruntu. Od początku prowadzonej akcji zostały uruchomione ogólnodostępne punkty poboru wody. W Markowiznie był to hydrant nr 2. Z chwilą odmrożenia innych budynków w miejscowości Markowizna woda jest dostarczana w pojemnikach bezpośrednio do posesji Pana Latosińskiego. Budynki odmrożone w Markowiznie, o których wspomina się w piśmie są podłączone do innego rurociągu głównego który przebiega równolegle do rurociągu, do którego podłączona jest nieruchomość Pana Latosińskiego. Przyłącze Pana Latosińskiego ma ok. 50 mb i wykonane jest zarówno z plastiku jak i rur stalowych, potem dopiero łączy się z rurą stalową. Rury stalowe można rozmrozić za pomocą elektrycznych rozmrażarek, jednak w przypadku plastikowych rur takie urządzenia nie spełniają swojej roli.

Komisja Rewizyjna biorąc powyższe pod uwagę stwierdza, że skarga złożona przez Pana Mirosława Latosińskiego na sposób funkcjonowania Zakładu Gospodarki Komunalnej w Ogrodzieńcu jest bezzasadna

*Przewodnicząca Komisji Rewizyjnej  
Zofia Adamusińska*