

Ogrodzieniec, dnia 13.02.2013r.

Na podstawie art. 20 ust. 1 ustawy z dnia 8 marca 1990 r. o samorządzie gminnym (tekst jednolity: Dz.U. Nr 142, poz. 1591 z 2001r. z późniejszymi zmianami) zwołuję na dzień:

20 lutego 2013 r. godz.15⁰⁰

(w sali narad Rady Miejskiej w Ogrodzieńcu)

XXXIV SESJĘ RADY MIEJSKIEJ W OGRODZIĘNCU

Porządek obrad:

1. Otwarcie sesji i stwierdzenie jej prawomocności.
2. Przyjęcie porządku obrad.
3. Przyjęcie protokołu z poprzedniej sesji.
4. Sprawozdanie Burmistrza z bieżącej działalności oraz z realizacji uchwał.
5. Podjęcie uchwały w sprawie funduszu sołectkiego.
6. Podjęcie uchwały w sprawie określenia przystanków komunikacyjnych oraz warunków i zasad korzystania z przystanków komunikacyjnych, których właścicielem lub zarządzającym jest Gmina Ogrodzieniec.
7. Podjęcie uchwały w sprawie sprzedaży samodzielnego lokalu mieszkalnego nr 13 w budynku komunalnym nr 10 oraz udziałów w częściach wspólnych tego budynku wraz z oddaniem w użytkowanie wieczyste działki nr 2976/5 o pow. 1420m².
8. Podjęcie uchwały w sprawie zmian w budżecie Gminy Ogrodzieniec na 2013 r.
9. Podjęcie uchwały w sprawie użyczenia nieruchomości położonej w Ogrodzieńcu
10. Interpelacje i zapytania radnych oraz odpowiedzi Burmistrza.
11. Wnioski i oświadczenia.
12. Zamknięcie obrad.

PRZEWODNICZĄCY RADY


mgr Maria Lipka-Stepniowska

**UCHWAŁA Nr .../.../2013
RADY MIEJSKIEJ W OGRODZIĘNCU
z dnia 2013r.**

w sprawie: funduszu sołeckiego

Na podstawie art. 18 ust. 2 pkt 15 ustawy z dnia 8 marca 1990r. o samorządzie gminnym (tekst jednolity Dz. U. nr 142, poz. 1591 z 2001r. z późniejszymi zmianami) oraz art. 1 ust. 1 ustawy z dnia 20 lutego 2009r. o funduszu sołeckim (Dz. U. nr 52, poz. 420)

**Rada Miejska w Ogrodzieńcu
uchwala, co następuje:**

§ 1

Wyraża się zgodę / Nie wyraża się zgody na wyodrębnienie w budżecie Gminy Ogrodzieniec na rok 2014 środków stanowiących fundusz sołeczki.

§ 2

Wykonanie uchwały powierza się Burmistrzowi Miasta i Gminy Ogrodzieniec.




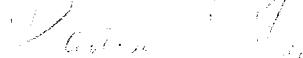
§ 3

Uchwała wchodzi w życie z dniem podjęcia.

Przewodniczący Rady Miejskiej
w Ogrodzieńcu

Maria Lipka-Stępniewska

Karta uzgodnień do projektu uchwały w sprawie funduszu sołeckiego

Funkcja	Podpis
Burmistrz	
Skarbnik	
Sekretarz	
Radca Prawny	

Uzasadnienie merytoryczne:

Zgodnie z ustawą w terminie do 31 marca 2013r. rada gminy wypowiada się co do ustanowienia funduszu sołeckiego na kolejny rok – 2014.

- projekt -

**Uchwała Nr2013
RADY MIEJSKIEJ W OGRODZIĘNCU
z dnia ...luty 2013r.**

w sprawie: określenia przystanków komunikacyjnych oraz warunków i zasad korzystania z przystanków komunikacyjnych, których właścicielem lub zarządzającym jest Gmina Ogrodzieniec.

Na podstawie art. 18 ust.2 pkt.15 ustawy z dnia 8 marca 1990r. o samorządzie gminnym (tekst jednolity z 2001r. Dz. U. Nr 142, poz. 1591 z późn. zm.) oraz art. 15 ust.2 ustawy z dnia 16 grudnia 2010r. o publicznym transporcie zbiorowym (Dz. U. z 2011r. Nr 5 poz. 13).

**Rada Miejska w Ogrodzieńcu
uchwała :**

§ 1.

Określa się przystanki komunikacyjne na terenie Gminy Ogrodzieniec, których właścicielem lub zarządzającym jest Gmina Ogrodzieniec zgodnie wykazem stanowiącym załącznik nr 1 do uchwały.

§ 2.

Określa się warunki i zasady korzystania z przystanków komunikacyjnych na terenie Gminy Ogrodzieniec w treści stanowiącej załącznik nr 2 do uchwały.

§ 3.

Wykonanie uchwały powierza się Burmistrzowi Miasta i Gminy Ogrodzieniec

§ 4

Uchwała podlega ogłoszeniu w Dzienniku Urzędowym Województwa Śląskiego i wchodzi w życie po upływie 14 dni od dnia ogłoszenia.

Przewodniczący Rady Miejskiej

Maria Lipka-Stępniewska

**Wykaz przystanków komunikacyjnych,
Których właścicielem lub zarządzającym jest Gmina Ogrodzieniec.**

Lp	Miejscowość	Oznaczenie przystanków	Lokalizacja
1	Fugasówka	Fugasówka - Skrzyżowanie	Ulica Poniatowskiego, w pobliżu skrzyżowania ulicy Bzowskiej i Poniatowskiego (w obu kierunkach)
2	Fugasówka	Fugasówka-Górka	Ulica Poniatowskiego (w obu kierunkach)
3	Fugasówka	Fugasówka-Staw	Ulica Poniatowskiego, w pobliżu ulicy Stawowej (w obu kierunkach)
4	Fugasówka	Fugasówka-Bzowska	Ulica Bzowska (w obu kierunkach)
5	Ogrodzieniec	Ogrodzieniec-Cementownia	Ulica Kościuszki, przy skrzyżowaniu ulicy Kościuszki i Osiedla Elizy Orzeszkowej (w obu kierunkach)
6	Ogrodzieniec	Ogrodzieniec-Cegielnia	Ulica Kościuszki w pobliżu Cegielni (w obu kierunkach)
7	Ogrodzieniec	Ogrodzieniec-Jurajska	Ulica Kościuszki, w pobliżu skrzyżowania ulicy Kościuszki z ulicą Sienkiewicza (w obu kierunkach)
8	Ogrodzieniec	Ogrodzieniec-Centrum	Ulica Kościuszki, w pobliżu skrzyżowania ulicy Kościuszki z ulicą 1-go Maja (w kierunku Pilicy)
9	Ogrodzieniec	Ogrodzieniec-Centrum	Ulica Kościuszki, w pobliżu skrzyżowania ulicy Kościuszki z ulicą Wodną (w kierunku Zawiercia)
10	Ogrodzieniec	Ogrodzieniec-Kościół	W pobliżu skrzyżowania ulicy Kościuszki z ulicą Cichą (w obu kierunkach)
11	Ogrodzieniec	Ogrodzieniec-Prochownia	Ulica 1-go Maja, w pobliżu skrzyżowania z ulicą Spacerową (w obu kierunkach)
12	Ogrodzieniec	Ogrodzieniec-Działki	Ulica Piastowska, w pobliżu skrzyżowania z ulicą Południową (w obu kierunkach)
13	Ogrodzieniec	Ogrodzieniec-Krępa	Ulica Spacerowa (na końcu ulicy)
14	Podzamcze	Podzamcze-Centrum	Ulica Wojska Polskiego, w pobliżu Placu Jurajskiego (w kierunku Pilicy)
15	Podzamcze	Podzamcze - Centrum	Ulica Wojska Polskiego, w pobliżu skrzyżowania z ulicą Partyzantów (w kierunku Zawiercia)
16	Podzamcze	Podzamcze - Skalka	Ulica Wojska Polskiego, w pobliżu skrzyżowania z ul. Zwycięstwa i ul. Skalkowej (w obu kierunkach)
17	Podzamcze	Podzamcze - Ogrody	Ulica Morusy (w obu kierunkach)
18	Gieblo Kolonia	Gieblo Kolonia-Górka	Ulica Zawierciańska, w pobliżu skrzyżowania z ulicą Długą (w obu kierunkach)
19	Gieblo Kolonia	Gieblo Kolonia Polna	Ulica Edukacyjna, w pobliżu skrzyżowania z ulicą Polną (w obu kierunkach)
20	Gieblo	Gieblo- Dworek	Ulica Edukacyjna, w pobliżu skrzyżowania z ul. Dworską (w obu kierunkach)

21	Giełło	Giełło-Częstochowska	Ulica Częstochowska w obu kierunkach (w obu kierunkach)
22	Giełło	Giełło - Zakościele	Ulica Częstochowska w obu kierunkach (w obu kierunkach)
23	Mokrus	Mokrus-Leśna	Ulica Leśna, w pobliżu skrzyżowaniu z ulicą Wierzbową (w obu kierunkach)
24	Gulzów	Gulzów-Młodzieży	Ulica Młodzieży, w pobliżu skrzyżowania z ulicą Kościelną
25	Gulzów	Gulzów-Folwarczna	W pobliżu skrzyżowania ulicy Młodzieży i Folwarcznej
26	Kielkowice	Kielkowice-Jutrzyzna	Ulica Turystyczna (od strony Podzamcza w obu kierunkach)
27	Kielkowice	Kielkowice-Wilcza	Ulica Turystyczna, w pobliżu skrzyżowania ulicy Turystycznej i Wilczej (w obu kierunkach)
28	Kielkowice	Kielkowice - Karlińska	Ulica Turystyczna, w pobliżu skrzyżowania ulicy Turystycznej i Karlińskiej (w obu kierunkach)
29	Kielkowice	Kielkowice-Łąki	Ulica Karlińska, w pobliżu skrzyżowania ulicy Karlińskiej z ulicą Łąki (w obu kierunkach)
30	Kielkowice	Kielkowice- Stara Wieś	Ulica Turystyczna, w pobliżu skrzyżowania Ulica Starowiejskiej i Turystycznej (w obu kierunkach)
31	Kielkowice	Kielkowice-Więcki	W pobliżu skrzyżowania ulicy Pielgrzymów i Więcki (w obu kierunkach)
32	Ryczów Kolonia	Ryczów Kolonia 3-go Maja	Ulica 3-go Maja, w pobliżu skrzyżowania z ulicą Wolności (w obu kierunkach)
33	Ryczów	Ryczów- Studnia	W pobliżu skrzyżowania ulicy Ogrodzienieckiej i ulicy Grochowieckiej (w obu kierunkach)
34	Ryczów	Ryczów-Grodzisko	Ulica Basztowa, w pobliżu skrzyżowania z ulicą Krętą (w obu kierunkach)
35	Ryczów	Ryczów-Agrestowa	Ulica Agrestowa, w pobliżu skrzyżowania z ulicą Pagórkową (w obu kierunkach)
36	Żelazko	Żelazko-Grochowiec	Ulica Turystyczna od strony Ryczowa (w obu kierunkach)
37	Żelazko	Żelazko-Wieś	Ulica Turystyczna, w pobliżu skrzyżowania z ulicą Jurajską (w obu kierunkach)
38	Śrubarnia	Śrubarnia-Sosnowa I	Ulica Sosnowa w pobliżu skrzyżowania z ulicą Brzozową (w kierunku Lachowizny)
39	Śrubarnia	Śrubarnia-Sosnowa II	Ulica Sosnowa w pobliżu skrzyżowania z ulicą Wiejską (w kierunku Żelazka)




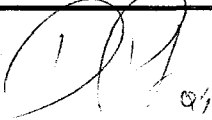

Warunki i zasady korzystania z przystanków komunikacyjnych na terenie Gminy Ogrodzieniec
Warunki korzystania z przystanków

1. Z przystanków komunikacyjnych korzystać mogą wyłącznie przewoźnicy będący operatorami publicznego transportu zbiorowego oraz Przewoźnicy.
2. Udostępnienie operatorom lub przewoźnikom przystanków komunikacyjnych, których właścicielem lub zarządzającym jest Gmina Ogrodzieniec, następuje na podstawie zgody wydanej przez Gminę Ogrodzieniec.
3. Zgoda, o której mowa w pkt.2 wydana jest na wniosek operatora lub przewoźnika składany do Urzędu Gminy Ogrodzieniec wraz z załącznikami.
4. Do wniosku, o którym mowa w pkt.3 należy dołączyć:
 - a) proponowany rozkład jazdy z uwzględnieniem przystanków wyszczególnionych w wykazie przystanków stanowiącym załącznik nr 1 do uchwały
 - b) mapę zaznaczoną linią komunikacyjną i przystankami.

Zasady korzystania z przystanków

1. Operatorzy i przewoźnicy zobowiązani są do:
 - a) zatrzymywania pojazdu na początku zatoki przystankowej, a w przypadku jej braku w taki sposób, aby nie ograniczać przepustowości i nie blokować przystanku dla innych użytkowników
 - b) podjeżdżania jak najbliżej krawężnika w celu umożliwienia wsiadania i wysiadania osobom starszym i niepełnosprawnym.
2. Zabrania się postoju ponad czas potrzebny do obsługi pasażerów.
3. Rozkłady jazdy środków transportu poszczególnych przedsiębiorców (operatorów i przewoźników) są podawane do publicznej wiadomości na wszystkich wymienionych w rozkładzie jazdy przystankach komunikacyjnych. Każdy rozkład jazdy zawiera nazwę operatora przewoźnika i ewentualnie jego logo.
4. Umieszczenie tablicy z rozkładem jazdy oraz jej utrzymanie w należyтым stanie technicznym oraz aktualizacja informacji należy do operatora , przewoźnika.
5. Umieszczenie rozkładu jazdy (wymiary tablicy, grafika, sposób montażu) podlega uzgodnieniu z gminą Ogrodzieniec
6. Zabrania się umieszczania na przystankach innych informacji lub reklam, które nie dotyczą rozkładu jazdy.
Umieszczenie innych informacji wymaga zgody Burmistrza Miasta i Gminy Ogrodzieniec
7. Operatorzy i przewoźnicy korzystają z przystanków komunikacyjnych zgodnie z rozkładem jazdy.

Karta uzgodnień do projektu uchwały w sprawie: określenia przystanków komunikacyjnych oraz warunków i zasad korzystania z przystanków komunikacyjnych, których właścicielem lub zarządzającym jest Gmina Ogródzieniec.

Funkcja	Podpis
Burmistrz	
Skarbnik	
Sekretarz	
Radca Prawny	
Kierownik komórki merytorycznej	

Uzasadnienie merytoryczne:

Przystanki autobusowe istniejące na terenie Gminy Ogródzieniec oraz korzystanie z nich przez przewoźników i operatorów wymagają określenia w formie uchwały.

UCHWAŁA Nr/2013
RADY MIEJSKIEJ W OGRODZIĘNCU
z dnia 20 lutego 2013r.

w sprawie: sprzedaży samodzielnego lokalu mieszkalnego Nr 13 w budynku komunalnym nr 10 oraz udziałów w częściach wspólnych tego budynku wraz z oddaniem w użytkowanie wieczyste działki nr 2976/5 o powierzchni 1420 mkw.

Na podstawie: art. 18 ust. 2 pkt. 9 lit. "a" ustawy z dnia 8 marca 1990r. o samorządzie gminnym (tekst jednolity z 2001r. – Dz. U. Nr 142 poz. 1591 z 2001r. z późniejszymi zmianami); art. 11, art. 34 ust. 1 pkt. 3 i ust. 6, art. 68 ust. 1 pkt. 7, art. 70 ust. 2, 3 i 4 ustawy z dnia 21 sierpnia 1997r. o gospodarce nieruchomościami (tekst jednolity Dz. U. Nr 261 poz. 2603 z 2004r. z późniejszymi zmianami) oraz w związku z uchwałą LIII/388/2010 z dnia 29 kwietnia 2010r. Rady Miejskiej w Ogrodzieńcu w sprawie określenia warunków udzielenia bonifikaty i wysokości stawek procentowych bonifikaty od ceny nabycia lokalu ogłoszoną w Dzienniku Urzędowym Województwa Śląskiego z dnia 12 lipca 2010r. Nr 126 poz. 2039.

Rada Miejska w Ogrodzieńcu
u c h w a ł a c o n a s t ę p u j e:

§ 1

Przeznaczyć do sprzedaży w drodze bezprzetargowej na rzecz dotychczasowego najemcy:

- samodzielny lokal mieszkalny nr 13 w budynku komunalnym nr 10 przy ul. Słowackiego w Ogrodzieńcu o powierzchni użytkowej 45,13 mkw. oraz pomieszczenia przynależnego – piwnicy o powierzchni 10,82 mkw.,
- udział wynoszący 610/10000 części we współwłasności wszystkich części budynku i innych urządzeń, które nie służą wyłącznie do użytku właścicieli poszczególnych lokali mieszkalnych,
- udział wynoszący 610/10000 części w prawie użytkowania wieczystego działki nr 2976/5 o powierzchni 1420 mkw. karta mapy 13 położonej w Ogrodzieńcu przy ul. Słowackiego.

Dla nieruchomości Sąd Rejonowy w Zawierciu prowadzi księgę wieczystą KW nr CZ1Z/00038208/5.






§ 2

Wykonanie uchwały powierza się Burmistrzowi Miasta i Gminy Ogrodzieniec.

§ 3

Uchwała wchodzi w życie z dniem podjęcia.

Przewodniczący Rady Miejskiej
Maria Lipka-Stępniewska

Funkcja	Podpis
Burmistrz	
Skarbnik	
Sekretarz	
Radca Prawny	
Kierownik komórki merytorycznej	

-PROJEKT-

UCHWAŁA NR
RADY MIEJSKIEJ W OGRODZIEŃCU
z dnia 20 luty 2013

w sprawie: zmian w budżecie Gminy Ogrodzieniec na 2013 rok

Na podstawie art. 18 ust. 2 pkt 4, art. 51, 57, 58 ustawy z dnia 8 marca 1990r. o samorządzie gminnym (tekst jednolity Dz. U. Nr 142 z dnia 13 grudnia 2001r., poz. 1591 z późn. zm.), art. 257, 258 ustawy z dnia 27 sierpnia 2009r. o finansach publicznych (Dz. U. nr 157 poz. 1240) oraz Uchwały Rady Miejskiej Nr XXXII/270/2012 z dnia 19 grudnia 2012 r. w sprawie uchwalenia budżetu Gminy Ogrodzieniec na 2013 rok

Rada Miejska w Ogrodzieńcu
uchwała:

§ 1

Dokonać zmian w Załączniku Nr 11 "Plan wydatków majątkowych do realizacji na 2013 rok" do Uchwały Nr XXXII/270/2012 z dnia 19 grudnia 2012r. w sprawie uchwalenia budżetu Gminy Ogrodzieniec na 2013 rok.

Załącznik Nr 11 "Plan wydatków majątkowych do realizacji na 2013 rok" otrzymuje nowe brzmienie zgodnie z Załącznikiem Nr 1 niniejszej Uchwały.

§ 2

Wykonanie uchwały powierza się Burmistrzowi Miasta i Gminy Ogrodzieniec.






§ 3

Uchwała wchodzi w życie z dniem podjęcia.

Plan wydatków majątkowych do realizacji w 2013 rok

Dział	Rozdz.	Nazwa zadania	Plan	z tego: źródła finansowania zadania					
				dochody własne	kredyty , pożyczki (na udział własny)	środki o których mowa w art. 5 ust. 1 pkt 2 i 3 uofp (dotacje, kredyt)	dotacje	inne	Jednostka organizacyjna realizująca program lub koordynująca wykonanie
1	2	3	4	5	6	7	8	9	10
750	75023	Termomodernizacja budynku Urzędu Miasta i Gminy	700 000	700 000					Urząd
921	92195	Zwiększenie udziałów w Spółce „Zamek”	200 000	200 000					Urząd
600	60095	Zagospodarowanie centrum wsi Kolonia Giełbło- budowa miejsc postojowych (z Funduszu Sołeckiego)	9 064,40	9 064,40					Urząd
600	60014	Dofinansowanie przebudowy chodnika ul. Bzowska Fugasówka	21 328	21 328					Urząd
600	60014	Budowa chodnika na ul. Krakowskiej w Podzamczu	10 700,15	10 700,15					
900	90015	Dobudowa punktów oświetleniowych ul. Morusy Podzamcze	10 627,85	10 627,85					Urząd
900	90015	Dobudowa oświetlenia na terenie sołectwa Żelazko (z Funduszu Sołeckiego)	8 659,17	8 659,17					Urząd
600	60013	Budowa chodnika w ciągu drogi wojewódzkiej Nr 790 w miejscowości Giełbło Kolonia	250 000	250 000					Urząd
600	60016	Budowa drogi gminnej- ul. Szlak w Podzamczu- dokumentacja projektowa, mapy uzgodnienia	35 000	35 000					Urząd
Ogółem			1 245 379,57	1 245 379,57					

Karta uzgodnień do projektu uchwały w sprawie:
zmian w budżecie Gminy Ogrodzieniec na 2013 rok

Funkcja	Podpis
Burmistrz	
Skarbnik	
Sekretarz	
Radca Prawny	
Kierownik komórki merytorycznej	

Uzasadnienie merytoryczne (jeśli potrzebne):

Sporządził:

- Projekt -
UCHWAŁA NR
RADY MIEJSKIEJ W OGRODZIĘNCU
z dnia 20 lutego 2013r.

w sprawie: użyczenia nieruchomości położonej w Ogrodzieńcu.

Na podstawie art.18 ust.2 pkt.9 lit."a" ustawy z dnia 8 marca 1990r. o samorządzie gminnym (tekst jednolity Dz.U.z 2001r. Nr 142, poz.1591 z późniejszymi zmianami), oraz art. 13 ust.1 ustawy z dnia 21 sierpnia 1997r. o gospodarce nieruchomościami (tekst jednolity Dz.U. z 2010r. Nr 102, poz.651 z późniejszymi zmianami)

Rada Miejska w Ogrodzieńcu

uchwała co następuje:

§ 1.

1. Wyrazić zgodę na użyczenie na okres 10 lat części nieruchomości położonej w Ogrodzieńcu „Krempie” oznaczonej w ewidencji gruntów jako działka numerem 6768/3 o powierzchni około 1,5000 ha karta mapy 34.
2. Wyrazić zgodę na użyczenie na okres 10 lat części nieruchomości położonej w Ogrodzieńcu „Cementowni” oznaczonej w ewidencji gruntów jako działka numerem 804/76 o powierzchni około 0,5000 ha karta mapy 4.
3. Użyczone nieruchomości będą wykorzystywane na prowadzenie działalności statutowej przez Stowarzyszenie Wędkarsko-Rekreacyjne w Ogrodzieńcu.
4. Szczegółowe warunki użyczenia określi umowa.

§ 2.

Wykonanie uchwały powierza się Burmistrzowi Miasta i Gminy Ogrodzieniec.





§ 3.

Uchwała wchodzi w życie z dniem podjęcia.

Przewodniczący Rady Miejskiej

Maria Lipka-Stepniewska

Karta uzgodnień do uchwały w sprawie: wyrażenia zgody na użyczenie nieruchomości położonej w Ogrodzieńcu.

Funkcja	Podpis
Burmistrz	
Skarbnik	
Sekretarz	
Radca Prawny	
Kierownik komórki merytorycznej	

Uzasadnienie merytoryczne:

Stowarzyszenie Wędkarsko-Rekreacyjne w Ogrodzieńcu złożyło wniosek o użyczenie części nieruchomości położonej w Ogrodzieńcu „Krempie” i Ogrodzieńcu „Cementowni” na okres 10 lat z przeznaczeniem na prowadzenie działalności statutowej. Poprzednia umowa użyczenia wygasa 31.03.2013r. Stowarzyszenie gospodaruje na tych nieruchomościach nadal. Część tych nieruchomości stanowią zbiorniki wodne.