

~~Radna/y~~

=====

Na podstawie art. 20 ust. 1 pkt 3 i 4 ustawy z dnia 8 marca 1990 r. o samorządzie gminnym ( tekst jednolity: Dz.U.Nr 142, poz. 1591 z 2001r. z późniejszymi zmianami) na wniosek Burmistrza Miasta i Gminy Ogrodzieniec zwołuję na dzień :

**6 lipca 2010r. godz.15<sup>00</sup>**

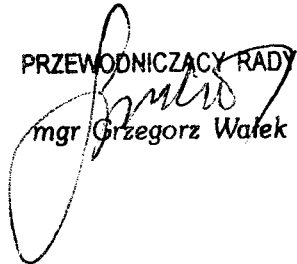
( w sali narad Rady Miejskiej w Ogrodzieńcu)

**LV NADZWYCZAJNĄ SESJĘ**  
**RADY MIEJSKIEJ W OGRODZIĘNCU**

Porządek obrad :

1. Otwarcie sesji i stwierdzenie jej prawomocności .
2. Przyjęcie porządku obrad.
3. Podjęcie uchwały w sprawie przystąpienia Gminy Ogrodzieniec do projektu „Budowa małej infrastruktury służącej zabezpieczeniu obszarów chronionych Parku Krajobrazowego Orlich Gniazd przed nadmierną i niekontrolowaną presją turystów”.
4. Zamknięcie obrad.

PRZEWODNICZĄCY RADY

  
mgr Grzegorz Wałek

UCHWAŁA Nr ...../ 2010  
 RADY GMINY/MIEJSKIEJ W OGRODZIEŃCU  
 z dnia .... lipca 2010 r.

w sprawie: przystąpienia Gminy Ogrodzieniec do projektu „Budowa małej infrastruktury służącej zabezpieczeniu obszarów chronionych Parku Krajobrazowego Orlich Gniazd przed nadmierną i niekontrolowaną presją turystów”

Na podstawie art. 7 ust. 1 pkt 1 i 10, art. 18 ust. 1 ustawy z dnia 8 marca 1990 r. o samorządzie gminnym (tekst jednolity Dz. U. nr 142, poz. 1591 z 2001 r. z późniejszymi zmianami)

Rada Miejska w Ogrodzieńcu  
 uchwała, co następuje:

§ 1

Wyrazić zgodę na przystąpienie Gminy Ogrodzieniec do projektu „Budowa małej infrastruktury służącej zabezpieczeniu obszarów chronionych Parku Krajobrazowego Orlich Gniazd przed nadmierną i niekontrolowaną presją turystów” i realizację tego projektu przy współdziałaniu z liderem projektu: Zespołem Parków Krajobrazowych Województwa Śląskiego i innymi gminami.

§ 2

Upoważnić Burmistrza Miasta i Gminy Ogrodzieniec do podejmowania niezbędnych działań celem przygotowania wniosku i realizacji projektu.




§ 3

Wykonanie uchwały powierza się Burmistrzowi Miasta i Gminy Ogrodzieniec.

§ 4

Uchwała wchodzi w życie z dniem podjęcia.

**Karta uzgodnień do projektu uchwały**

Funkcja	Podpis
Burmistrz	
Skarbnik	
Sekretarz	
Radca Prawny	



Zespół Parków Krajobrazowych Województwa Śląskiego  
w Katowicach

ul. Krasickiego 25, 42-500 Będzin, tel. 0322674482, fax - 0322670422, e-mail: biurozpk@zpk.com.pl

Oddział Biura Parków w Złotym Potoku


Złoty Potok, ul. Kościuszki 9, 42-253 Janów, tel. 0343278030, fax - 0343278088, e-mail: zpkpotok@zpk.com

*Swoleńca*

Janów, 18.12.2009 r.

Ldz. 374/OP/PO-192/ZP/11/09

*AP/1*



**Sz. P. Andrzej Mikulski**  
**Burmistrz Miasta i Gminy Ogrodzieniec**

W związku z planowaną realizacją zadania dotyczącego ochrony chronionych gatunków roślin (w tym gatunków endemicznych) na terenie Parku Krajobrazowego Orlich Gniazd, Zespół Parków Krajobrazowych Województwa Śląskiego zwraca się z propozycją współpracy w ww. zakresie. Realizacja projektu jest planowana w oparciu o pozyskanie środków z Centrum Koordynacji Projektów Środowiskowych. W celu bliższego przedstawienia planowanego projektu (beneficjenci, zakres prac, finansowanie) proponuję spotkanie. Termin planowanego spotkania zostanie ustalony telefonicznie w późniejszym terminie.

Z poważaniem

GŁÓWNY SPECJALISTA  
Kierujący Oddziałem Biura ZPKWŚ  
w Złotym Potoku

*Labocha*  
mgr inż. Tomasz Labocha

Ogrodzieniec, 24.03.2010 r.

Nr AP-0114/8/2010

**Zespół Parków Krajobrazowych Województwa Śląskiego  
w Katowicach  
ul. Krasickiego 25  
42-500 Będzin**

W nawiązaniu do spotkania roboczego w dniu 18.03.2010 r. w „Ośrodku Dydaktycznym Smoleń” dotyczącego uzgodnień projektu ochrony gatunków roślin, oraz naszego pisma Nr AP-0114/8/2010 z dnia 04.03.2010 r. Gmina Ogrodzieniec przesyła uaktualnione propozycje.

Do projektu zgłaszamy trzy propozycje:

- 1. Szlak warowni Ogrodzienieckich**
- 2. Ochrona źródeł „Belkotka”**
- 3. Zespół źródeł rzeki Centuria - Unikatowe w Europie stanowisko warzuchy polskiej**

Ścieżki dydaktyczne w zgłaszanych propozycjach są ogólnodostępne dla pieszych i rowerzystów. Szerokość ścieżki 2,00 mb., trzy warstwy po 10 cm. każda ( podsypka z piasku, podbudowa a tłucznia, kliniec i miał zwałowy. Podobna technologia dotyczy parkingów. Koszt wykonania jednego kilometra ścieżki 115 tys. zł.

**Ad. 1 Szlak Warowni Ogrodzienieckich**

W ramach Szlaku Warowni Ogrodzienieckich przewiduje się wykonanie:

- wykonanie ścieżki dydaktycznej wokół Góry Birów i Suchego Połcia – 1500 mb.
- parkingów dla rowerów,
- toalet przy parkingu,
- utworzenie rowerowego toru przeszkód – ukształtowanie terenu – stroma skarpa stwarza ku temu idealne warunki. Istnienie takiego toru ochroni tereny przyległe przed dewastacją wartości przyrodniczych,
- zorganizowanie „Robinsonady” – urządzenia zabawowe w formie wioski wykonanej z materiałów naturalnych – drewna, lin, kamieni itp.

Ścieżka wokół zamku – ochrona unikatowej przyrody i krajobrazu

- wykonanie ścieżki dydaktycznej wokół Zamku – 1600 mb.
- odsłonięcie skałek poprzez wycinkę krzewów i drzew – również w okolicach linii umocnień na południowym stoku Góry Zamkowej.
- udogodnienia na trasie poprzez budowę schodków z podkładów kolejowych wkomponowanych w teren w miejscach o dużym nachyleniu oraz o nawierzchni żwirowej.

- ułożenie wodospustów w miejscach występowania erozji z belek drewnianych, co umożliwi ukierunkowanie wody opadowej: 1) w okolicach dziedzińca turniejowego i szaletów oraz 2) z tyłu skały Kaczor za południowymi murami obwodowymi zamku.
- wyrównanie i wyprofilowanie podłoża na części istniejącego szlaku czerwonego poprzez nawiezienie i ułożenie nowej nawierzchni z tłucznia i ziemi oraz ułożenie wodospustów zapobiegających dalszemu wypłukiwaniu nawierzchni
- ustawienie tablic informacyjnych dotyczących roślinności naskalnej i gatunkach chronionych - około 10 szt. niedużych tablic (100/80 cm.) Ustawienie kilku tablic informacyjnych i rysunkowych przy ścieżce wzdłuż linii umocnień z II wojny światowej.

**Wartość projektu : 1.500.000 PLN**

## **Ad. 2 Ochrona źródeł „Belkotka”**

Ochrona źródeł rzeki, ochrona rozlewisk i torfowisk, ukierunkowanie ruchu turystycznego w celu ochrony roślinności.

W ramach projektu **Ochrona źródeł „Belkotka”** przewiduje się wykonanie:

- ścieżki dydaktycznej wokół źródeł – 2000 mb.
- uporządkowanie drzewostanu wokół źródeł i rozlewiska
- ustawienie tablic informacyjnych dotyczących roślinności i gatunkach chronionych- 20 szt
- platformy widokowej ( zadaszonego punktu do odpoczynku )
- umożliwienie dostępu do źródła Belkotek poprzez wykonanie schodów, barierek i podejścia
- parkingów dla rowerów,
- połączenie ścieżką dydaktyczną źródła Belkotek ze źródłem Centuria – 2100 mb.

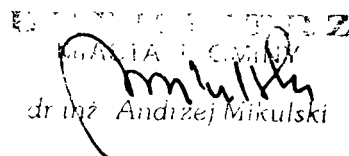
**Wartość projektu : 800.000 PLN**

## **Ad. 3 Zespół źródeł rzeki Centuria - Unikatowe w Europie stanowisko warzuchy polskiej**

W ramach projektu **Zespół źródeł rzeki Centuria - Unikatowe w Europie stanowisko warzuchy polskiej** przewiduje się wykonanie:

- wykonanie ścieżki dydaktycznej wokół źródeł – 1800 mb.
- wykonanie tablic dydaktycznych i informacyjnych 10 szt.
- platformy widokowej
- parkingów dla rowerów,
- toalet przy parkingu,

**Wartość projektu : 500.000 PLN**


  
 dr inż. Andrzej Mikulski