







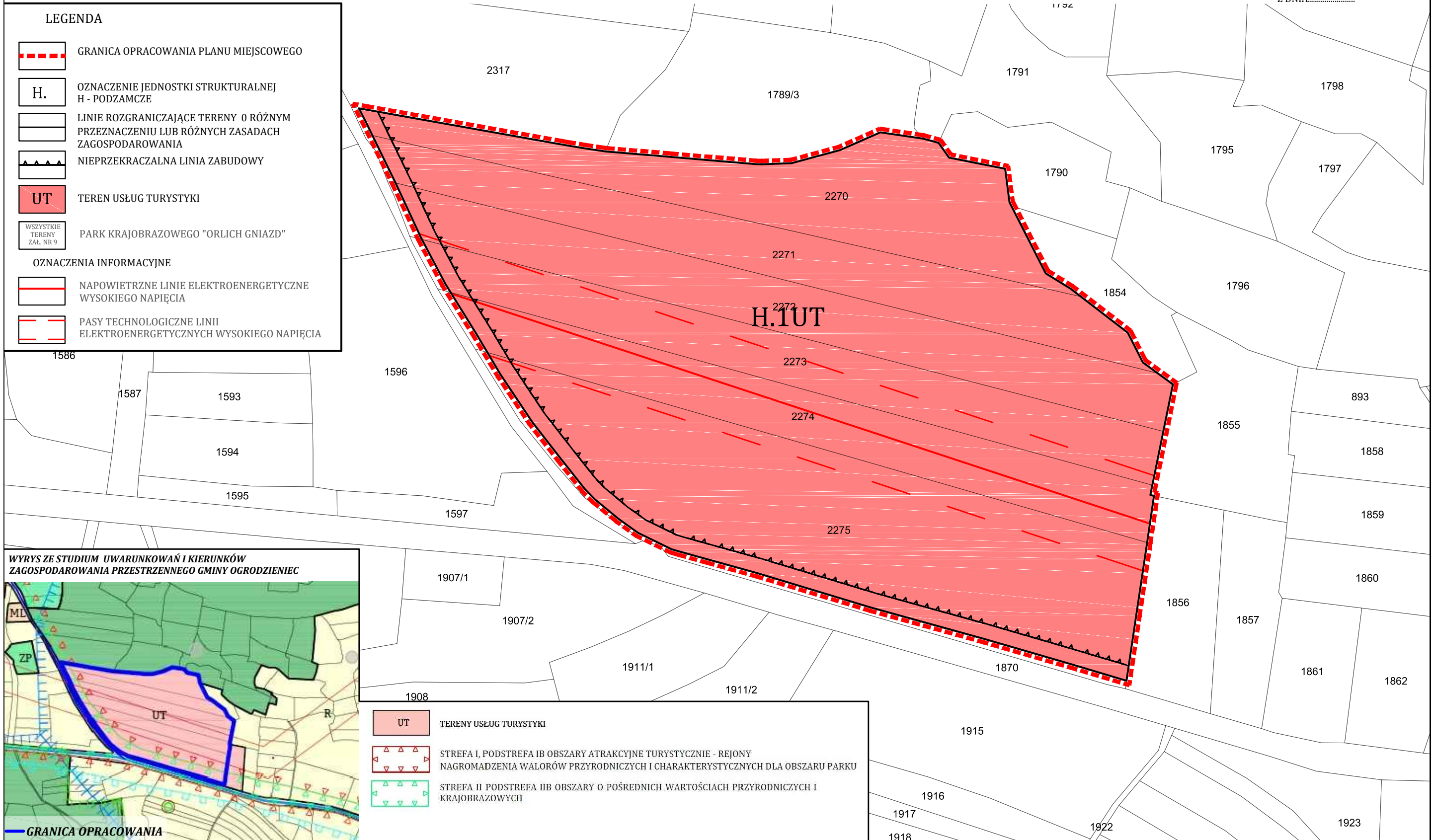





**MIEJSKOWY PLAN ZAGOSPODAROWANIA PRZESTRZENNEGO
DLA TERENÓW POŁOŻONYCH W GMINIE OGRODZIENIEC - etap I**

ZAŁĄCZNIK NR 9
DO UCHWAŁY NR.....
RADY MIEJSKIEJ W OGRODZIENIECU
Z DNIA.....

LEGENDA

-  GRANICA OPRACOWANIA PLANU MIEJSKOWEGO
-  OZNACZENIE JEDNOSTKI STRUKTURALNEJ
H - PODZAMCZE
-  LINIE ROZGRANICZAJĄCE TERENY O RÓŻNYM
PRZEZNACZENIU LUB RÓŻNYCH ZASADACH
ZAGOSPODAROWANIA
-  NIEPRZEKRACZALNA LINIA ZABUDOWY
-  TEREN USŁUG TURYSTYKI
-  WSKAZUJĄCE NA
WSZYSTKIE TERENY
ZAŁ. NR 9
- OZNACZENIA INFORMACYJNE**
-  NAWIĄZUJĄCE DO
NAPOWIETRZNE LINIE ELEKTROENERGETYCZNE
WYSOKIEGO NAPIĘCIA
-  PASY TECHNOLOGICZNE LINII
ELEKTROENERGETYCZNYCH WYSOKIEGO NAPIĘCIA



-  TERENY USŁUG TURYSTYKI
-  STREFA I, PODSTREFA IB OBSZARY ATRAKCYJNE TURYSTYCZNIE - REJONY
NAGROMADZENIA WALORÓW PRZYRODNICZYCH I CHARAKTERYSTYCZNYCH DLA OBSZARU PARKU
-  STREFA II PODSTREFA IIB OBSZARY O POŚREDNICH WARTOŚCIACH PRZYRODNICZYCH I
KRAJOBRAZOWYCH