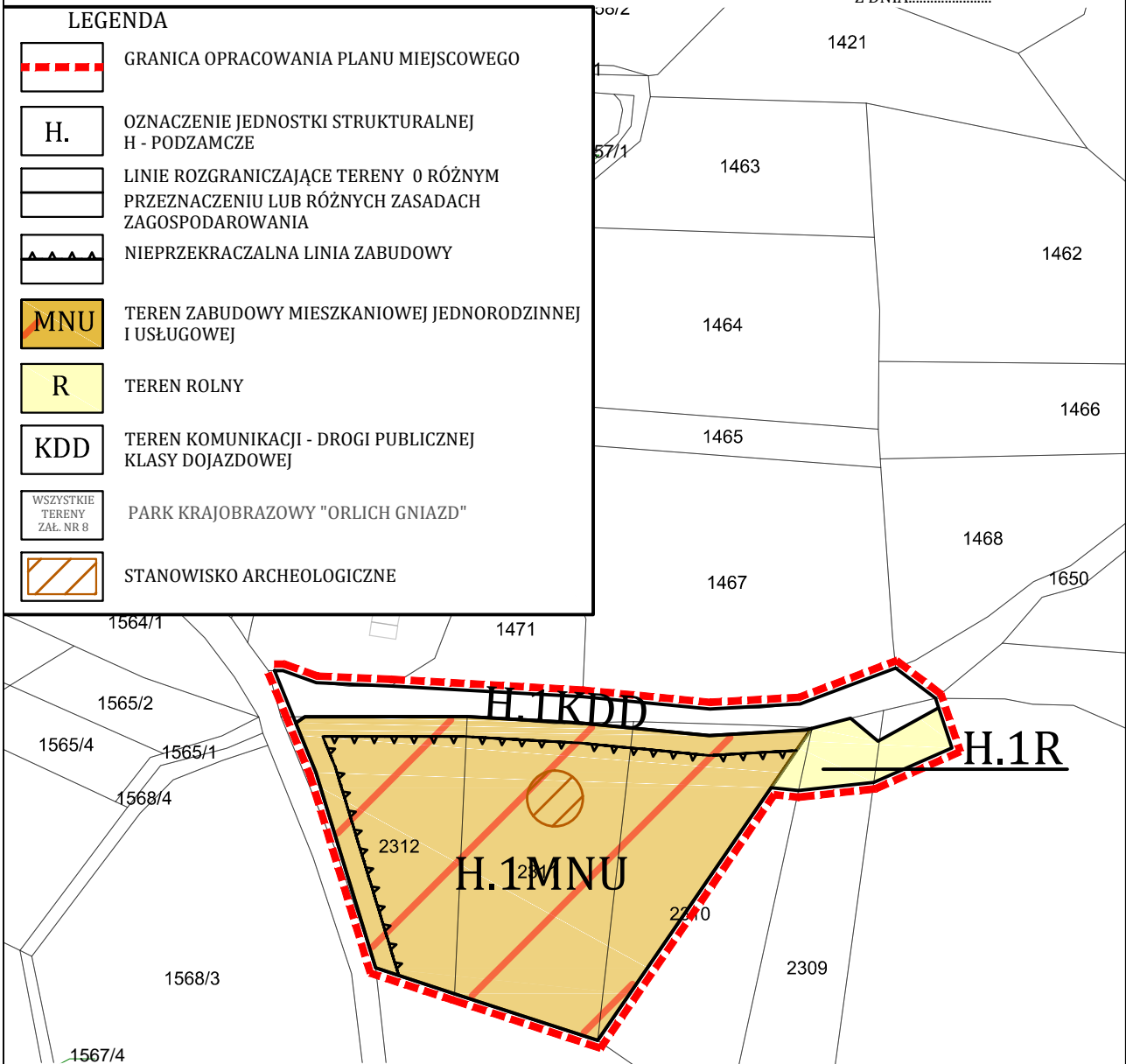


**MIEJSCOWY PLAN ZAGOSPODAROWANIA PRZESTRZENNEGO
DLA TERENÓW POŁOŻONYCH W GMINIE OGRODZIENIEC - etap I**

ZAŁĄCZNIK NR 8
DO UCHWAŁY NR.....
RADY MIEJSKIEJ W OGRODZIENIECU
Z DNIA.....








LEGENDA

| | |
|--|---|
|  | GRANICA OPRACOWANIA PLANU MIEJSCOWEGO |
|  | OZNACZENIE JEDNOSTKI STRUKTURALNEJ H - PODZAMCZE |
|  | LINIE ROZGRANICZAJĄCE TERENY O RÓŻNYM PRZEZNACZENIU LUB RÓŻNYCH ZASADACH ZAGOSPODAROWANIA |
|  | NIEPRZEKRACZALNA LINIA ZABUDOWY |
|  | TEREN ZABUDOWY MIESZKANIOWEJ JEDNORODZINNEJ I USŁUGOWEJ |
|  | TEREN ROLNY |
|  | TEREN KOMUNIKACJI - DROGI PUBLICZNEJ KLASY DOJAZDOWEJ |
|  | PARK KRAJOBRAZOWY "ORLICH GNIAZD" |
|  | STANOWISKO ARCHEOLOGICZNE |



**WYRYS ZE STUDIUM UWARUNKWAŃ I KIERUNKÓW
ZAGOSPODAROWANIA PRZESTRZENNEGO GMINY OGRODZIENIEC**



| | |
|---|---|
|  | TERENY ZABUDOWY MIESZKANIOWEJ JEDNORODZINNEJ I USŁUG |
|  | TERENY ZIELENI URZĄDZONEJ |
|  | TERENY ROLNE |
|  | STREFA II PODSTREFA IIB OBSZARY O POŚREDNICH WARTOŚCIACH PRZYRODNICZYCH I KRAJOBRAZOWYCH |
|  | TERENY KOMUNIKACJI PUBLICZNEJ - DROGI KLASY DOJAZDOWEJ |
|  | KORYTARZ EKOLOGICZNY CZĘSTOCHOWA-WSCHÓD (GKpdc-4) |
|  | KORYTARZ EKOLOGICZNY (LASY LUBLINIECKIE - JURA KRAKOWSKO-CZ. STOCHOWSKA) DLA PTAKÓW |