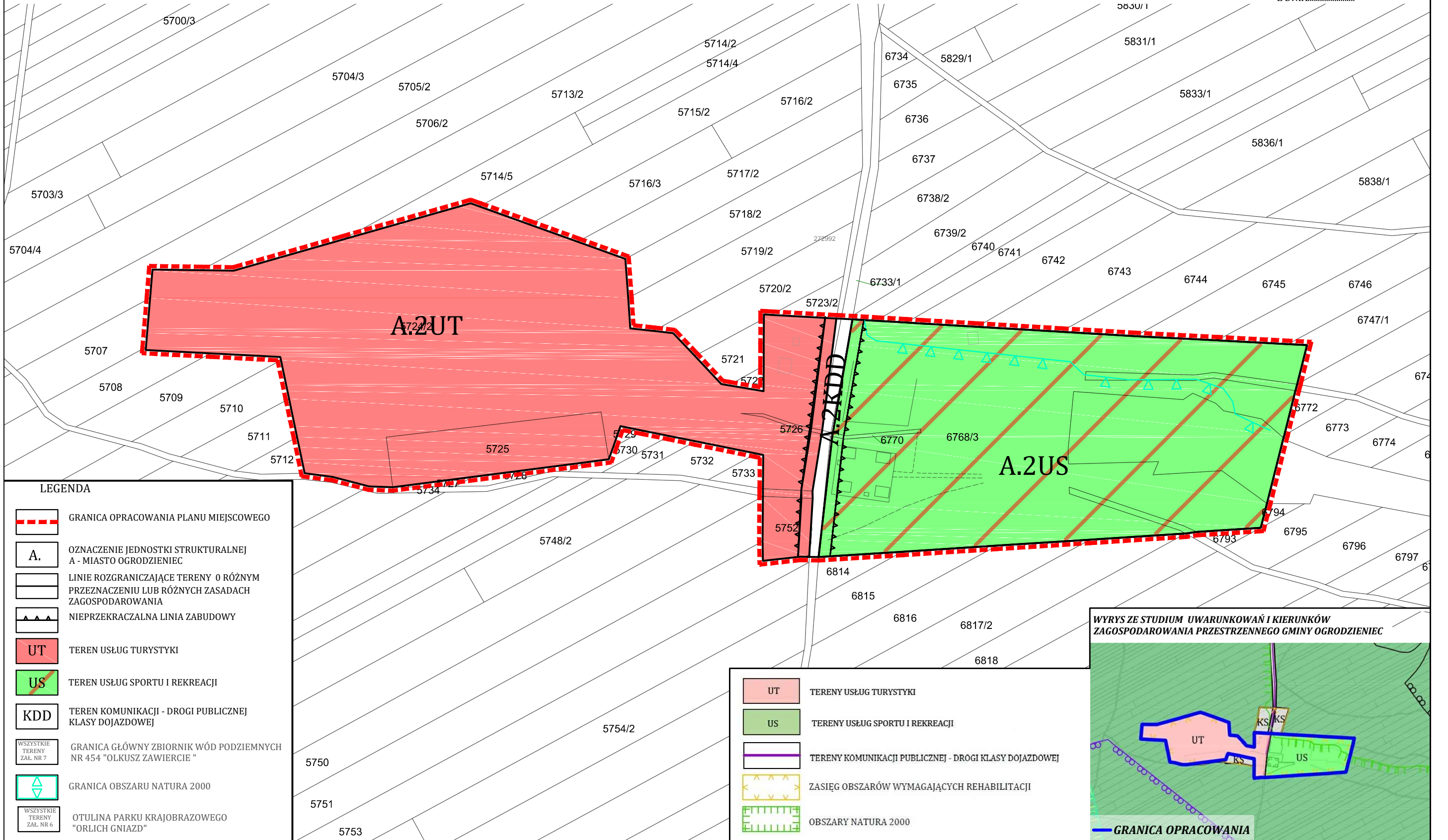

















**MIEJSCOWY PLAN ZAGOSPODAROWANIA PRZESTRZENNEGO
DLA TERENÓW POŁOŻONYCH W GMINIE OGRODZIENIEC - etap I**

ZAŁĄCZNIK NR 7
DO UCHWAŁY NR.....
RADY MIEJSKIEJ W OGRODZIENCU
Z DNIA.....



LEGENDA

-  GRANICA OPRACOWANIA PLANU MIEJSCOWEGO
-  OZNACZENIE JEDNOSTKI STRUKTURALNEJ
A - MIASTO OGRODZIENIEC
-  LINIE ROZGRANICZAJĄCE TERENY O RÓŻNYM
PRZEZNACZENIU LUB RÓŻNYCH ZASADACH
ZAGOSPODAROWANIA
-  NIEPRZEKRACZALNA LINIA ZABUDOWY
-  TEREN USŁUG TURYSTYKI
-  TEREN USŁUG SPORTU I REKREACJI
-  TEREN KOMUNIKACJI - DROGI PUBLICZNEJ
KLASY DOJAZDOWEJ
-  WSZYSTKIE
TERENY
ZAL. NR 7
GRANICA GŁÓWNY ZBIORNIK WÓD PODZIEMNYCH
NR 454 "OLKUSZ ZAWIERCIE "
-  GRANICA OBSZARU NATURA 2000
-  WSZYSTKIE
TERENY
ZAL. NR 6
OTULINA PARKU KRAJOBRAZOWEGO
"ORLICH GNIAZD"

-  UT TERENY USŁUG TURYSTYKI
-  US TERENY USŁUG SPORTU I REKREACJI
-  TERENY KOMUNIKACJI PUBLICZNEJ - DROGI KLASY DOJAZDOWEJ
-  ZASIĘG OBSZARÓW WYMAGAJĄCYCH REHABILITACJI
-  OBSZARY NATURA 2000

