




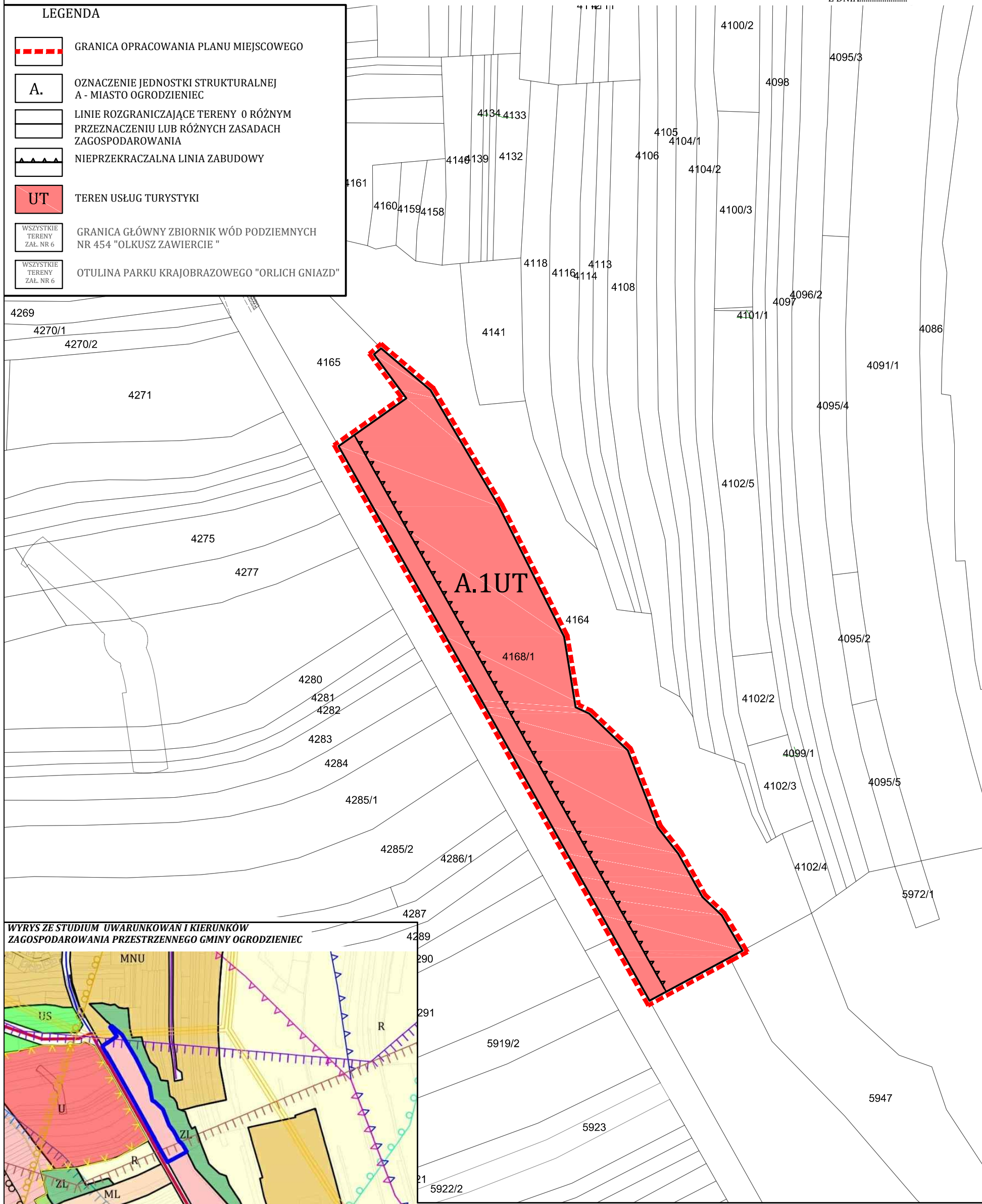


**MIEJSCOWY PLAN ZAGOSPODAROWANIA PRZESTRZENNEGO
DLA TERENÓW POŁOŻONYCH W GMINIE OGRODZIENIEC - etap I**

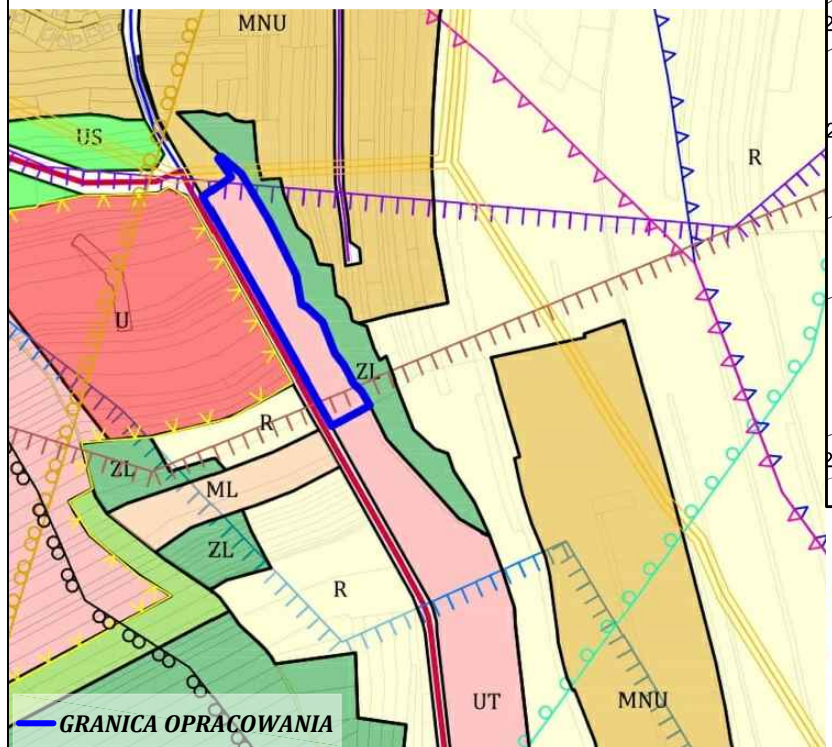
ZAŁĄCZNIK NR 6
DO UCHWAŁY NR.....
RADY MIEJSKIEJ W OGRODZIENIECU
Z DNIA.....




LEGENDA

-  GRANICA OPRACOWANIA PLANU MIEJSCOWEGO
-  OZNACZENIE JEDNOSTKI STRUKTURALNEJ
A - MIASTO OGRODZIENIEC
-  LINIE ROZGRANICZAJĄCE TERENY O RÓŻNYM
PRZEZNACZENIU LUB RÓŻNYCH ZASADACH
ZAGOSPODAROWANIA
-  NIEPRZEKRACZALNA LINIA ZABUDOWY
-  **UT** TEREN USŁUG TURYSTYKI
-  WSZYSTKIE
TERENY
ZAŁ. NR 6 GRANICA GŁÓWNY ZBIORNIK WÓD PODZIEMNYCH
NR 454 "OLKUSZ ZAWIERCIE "
-  WSZYSTKIE
TERENY
ZAŁ. NR 6 OTULINA PARKU KRAJOBRAZOWEGO "ORLICH GNIAZD"



**WRYŚ Z STUDIUM UWARUNKOWAŃ I KIERUNKÓW
ZAGOSPODAROWANIA PRZESTRZENNEGO GMINY OGRODZIENIEC**



-  **UT** TERENY USŁUG TURYSTYKI
-  KORYTARZ EKOLOGICZNY (LAS Y LUBLINIECKIE - JURA KRAKOWSKO-CZ. STOCHOWSKA) DLA PTAKÓW
-  KORYTARZ EKOLOGICZNY CZĘSTOCHOWA-WSCHÓD (GKPdC-4)