






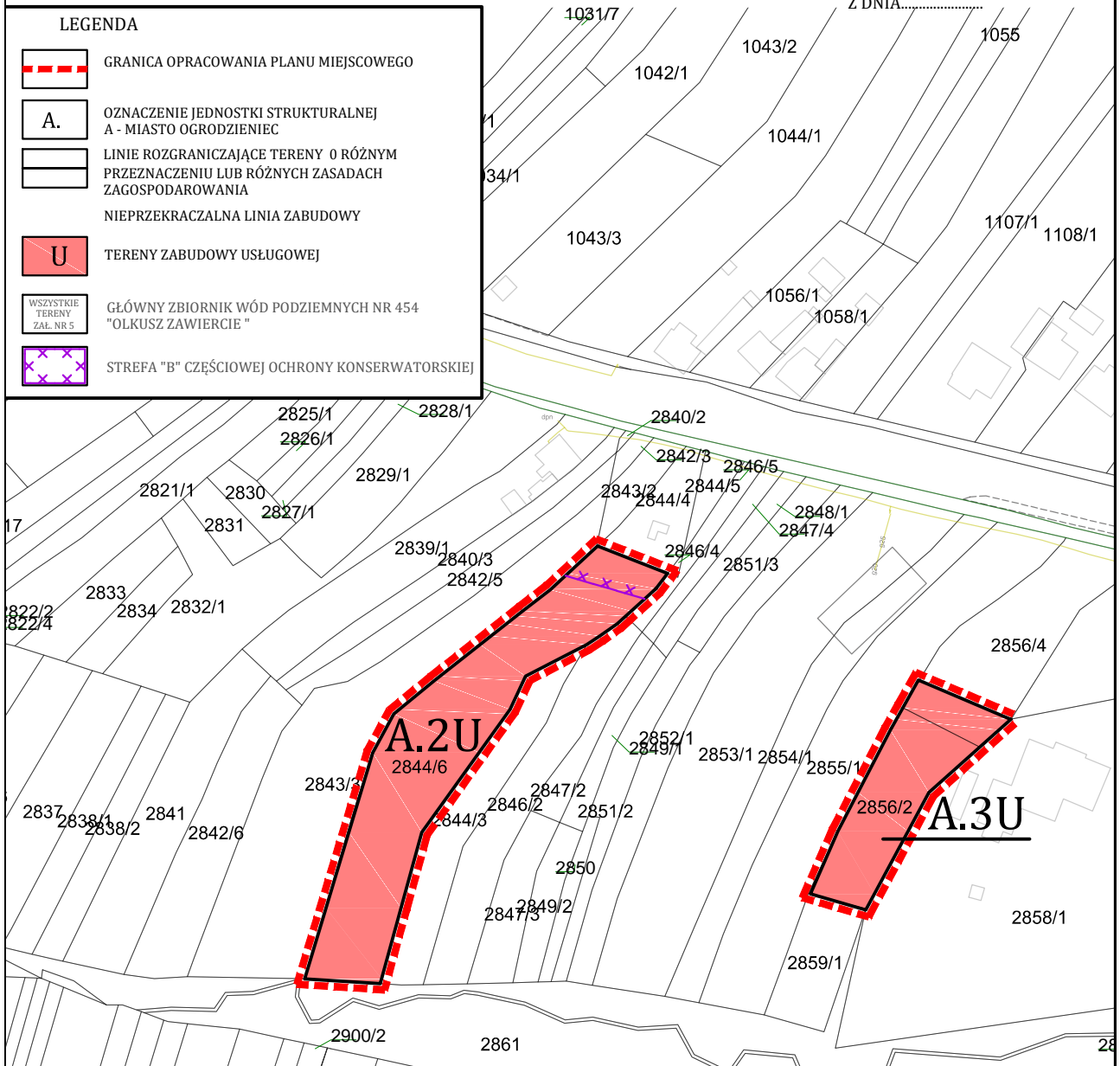


**MIJSCOWY PLAN ZAGOSPODAROWANIA PRZESTRZENNEGO
DLA TERENÓW POŁOŻONYCH W GMINIE OGRODZIENIEC - etap I**

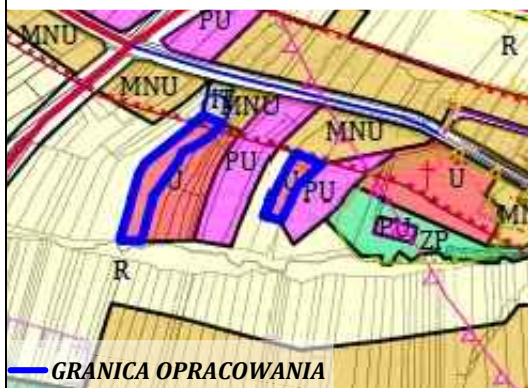
ZAŁĄCZNIK NR 5
DO UCHWAŁY NR.....
RADY MIEJSKIEJ W OGRODZIENCU
Z DNIA.....




LEGENDA

-  GRANICA OPRACOWANIA PLANU MIJSCOWEGO
-  OZNACZENIE JEDNOSTKI STRUKTURALNEJ
A - MIASTO OGRODZIENIEC
-  LINIE ROZGRANICZAJĄCE TERENY O RÓŻNYM
PRZEZNACZENIU LUB RÓŻNYCH ZASADACH
ZAGOSPODAROWANIA
-  NIEPRZEKRACZALNA LINIA ZABUDOWY
-  TERENY ZABUDOWY USŁUGOWEJ
-  GŁÓWNY ZBIORNIK WÓD PODZIEMNYCH NR 454
"OLKUSZ ZAWIERCIE "
-  STREFA "B" CZĘŚCIOWEJ OCHRONY KONSERWATORSKIEJ



**WYRYS ZE STUDIUM UWARUNKOWAŃ I KIERUNKÓW
ZAGOSPODAROWANIA PRZESTRZENNEGO GMINY OGRODZIENIEC**



-  TERENY USŁUGOWE
-  STREFA "B" CZĘŚCIOWEJ OCHRONY KONSERWATORSKIEJ
-  STREFA "WB" NADZORU ARCHEOLOGICZNEGO

GRANICA OPRACOWANIA