





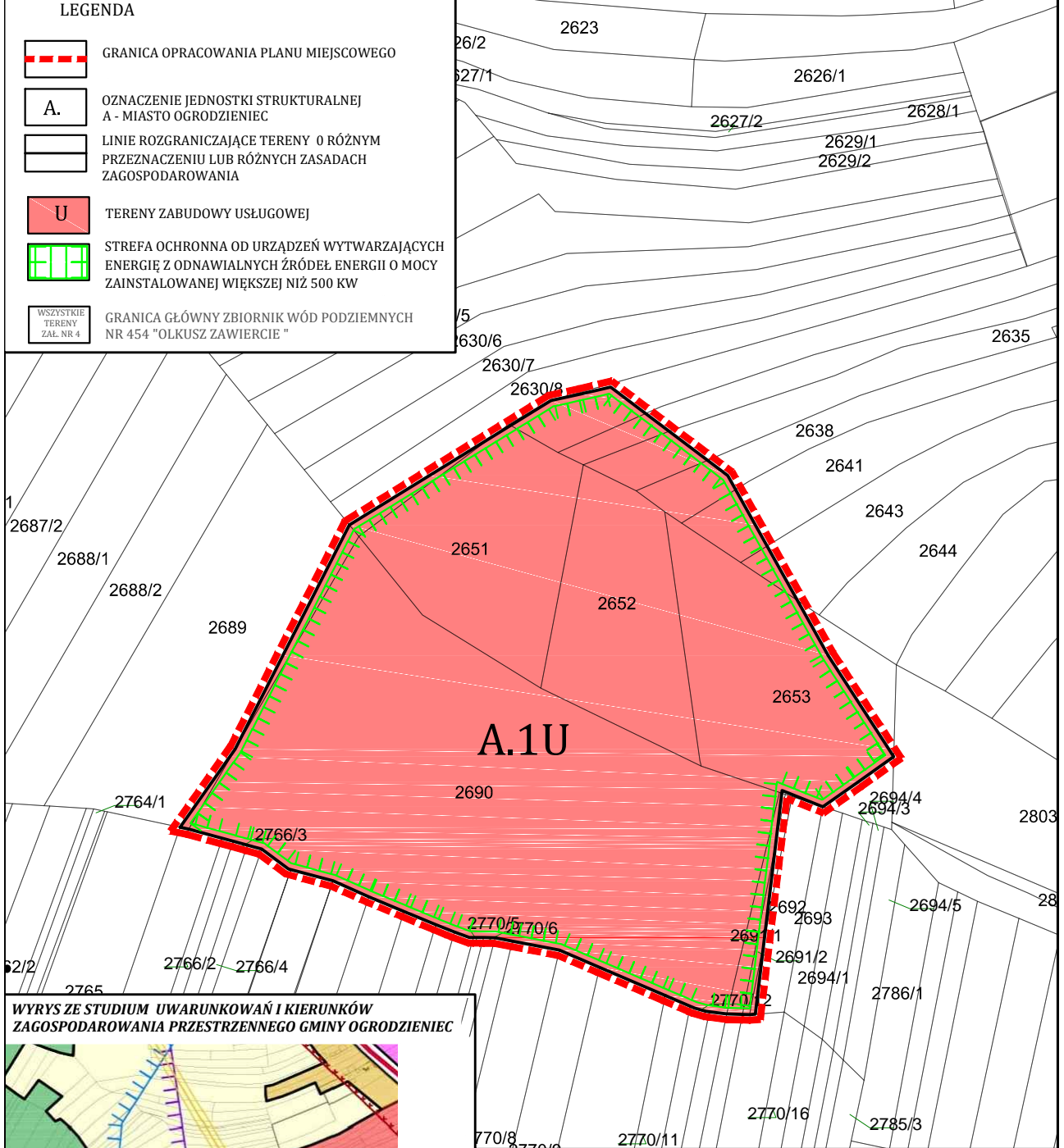


**MIJSCOWY PLAN ZAGOSPODAROWANIA PRZESTRZENNEGO
DLA TERENÓW POŁOŻONYCH W GMINIE OGRODZIENIEC - etap I**

ZAŁĄCZNIK NR 4
DO UCHWAŁY NR.....
RADY MIEJSKIEJ W OGRODZIENIECU
Z DNIA.....





LEGENDA

-  GRANICA OPRACOWANIA PLANU MIEJSCOWEGO
-  OZNACZENIE JEDNOSTKI STRUKTURALNEJ
A - MIASTO OGRODZIENIEC
-  LINIE ROZGRANICZAJĄCE TERENY O RÓŻNYM
PRZEZNACZENIU LUB RÓŻNYCH ZASADACH
ZAGOSPODAROWANIA
-  TERENY ZABUDOWY USŁUGOWEJ
-  STREFA OCHRONNA OD URZĄDZEŃ WYTWARZAJĄCYCH
ENERGIĘ Z ODNAWIALNYCH ŹRÓDEŁ ENERGII O MOCY
ZAINSTALOWANEJ WIĘKSZEJ NIŻ 500 KW
-  GRANICA GŁÓWNY ZBIORNIK WÓD PODZIEMNYCH
NR 454 "OLKUSZ ZAWIERCIE "



**WYRYS ZE STUDIUM UWARUNKOWAŃ I KIERUNKÓW
ZAGOSPODAROWANIA PRZESTRZENNEGO GMINY OGRODZIENIEC**



-  TERENY PRODUKCJI ENERGII ZE ŹRÓDEŁ ODNAWIALNYCH
-  GRANICE OBSZARÓW, NA KTÓRYCH MOGA BYĆ ROZMIESZCZONE
URZĄDZENIA WYTWARZAJĄCE ENERGIĘ Z ODNAWIALNYCH ŹRÓDEŁ ENERGII
O MOCY PRZEKRACZAJĄCEJ 100 KW WRAZ ZE STREFĄ OCHRONNĄ
-  KORYTARZ EKOLOGICZNY (LASY LUBLINIECKIE
- JURA KRAKOWSKO-CZ• STOCHOWSKA) DLA PTAKÓW
-  KORYTARZ EKOLOGICZNY (D-JURA-N) DLA SSAKÓW DRAPIEŻNYCH