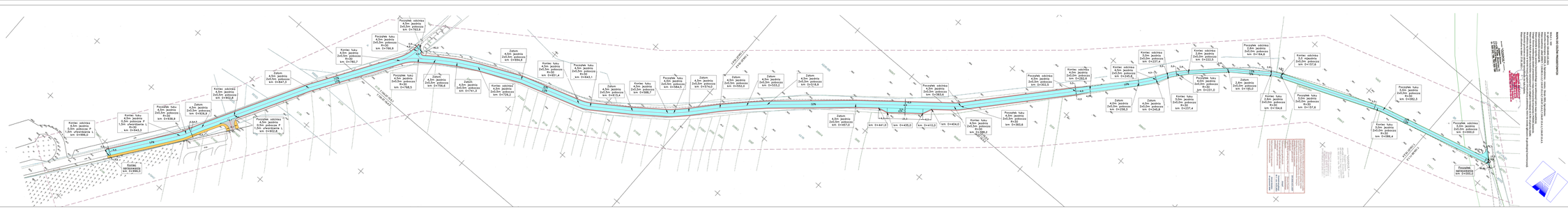
Koniec odcinka 4,5m jezdnia 2x0,5m pobocze km: 0+000,0
Początek łuku 4,5m jezdnia 2x0,5m pobocze km: 0+038,5
Koniec łuku 4,5m jezdnia 2x0,5m pobocze km: 0+043,2
Koniec odcinka 4,5m jezdnia 2x0,5m pobocze km: 0+052,8
Zatoka 4,5m jezdnia 2x0,5m pobocze km: 0+063,8
Początek odcinka 4,5m jezdnia 2x0,5m pobocze km: 0+072,4
Koniec odcinka 4,5m jezdnia 2x0,5m pobocze km: 0+077,2
Początek łuku 4,5m jezdnia 2x0,5m pobocze R=50 km: 0+080,7
Koniec łuku 4,5m jezdnia 2x0,5m pobocze R=50 km: 0+086,2
Początek łuku 4,5m jezdnia 2x0,5m pobocze km: 0+093,3
Koniec łuku 4,5m jezdnia 2x0,5m pobocze km: 0+098,5
Zatoka 4,5m jezdnia 2x0,5m pobocze km: 0+106,2
Zatoka 4,5m jezdnia 2x0,5m pobocze km: 0+114,2
Koniec odcinka 4,5m jezdnia 2x0,5m pobocze km: 0+128,2
Zatoka 4,5m jezdnia 2x0,5m pobocze km: 0+141,2
Koniec łuku 4,5m jezdnia 2x0,5m pobocze km: 0+151,4
Początek łuku 4,5m jezdnia 2x0,5m pobocze km: 0+163,1
Zatoka 4,5m jezdnia 2x0,5m pobocze km: 0+173,4
Koniec łuku 4,5m jezdnia 2x0,5m pobocze km: 0+178,4
Początek łuku 4,5m jezdnia 2x0,5m pobocze km: 0+186,3
Zatoka 4,5m jezdnia 2x0,5m pobocze km: 0+194,2
Koniec łuku 4,5m jezdnia 2x0,5m pobocze km: 0+199,2
Zatoka 4,5m jezdnia 2x0,5m pobocze km: 0+207,2
Zatoka 4,5m jezdnia 2x0,5m pobocze km: 0+215,2
Zatoka 4,5m jezdnia 2x0,5m pobocze km: 0+227,0
Zatoka 4,5m jezdnia 2x0,5m pobocze km: 0+235,0
Zatoka 4,5m jezdnia 2x0,5m pobocze km: 0+243,0
Zatoka 4,5m jezdnia 2x0,5m pobocze km: 0+251,0
Zatoka 4,5m jezdnia 2x0,5m pobocze km: 0+259,0
Zatoka 4,5m jezdnia 2x0,5m pobocze km: 0+267,0
Zatoka 4,5m jezdnia 2x0,5m pobocze km: 0+275,0
Zatoka 4,5m jezdnia 2x0,5m pobocze km: 0+283,0
Zatoka 4,5m jezdnia 2x0,5m pobocze km: 0+291,0
Zatoka 4,5m jezdnia 2x0,5m pobocze km: 0+299,0
Zatoka 4,5m jezdnia 2x0,5m pobocze km: 0+307,0
Zatoka 4,5m jezdnia 2x0,5m pobocze km: 0+315,0
Zatoka 4,5m jezdnia 2x0,5m pobocze km: 0+323,0
Zatoka 4,5m jezdnia 2x0,5m pobocze km: 0+331,0
Zatoka 4,5m jezdnia 2x0,5m pobocze km: 0+339,0
Zatoka 4,5m jezdnia 2x0,5m pobocze km: 0+347,0
Zatoka 4,5m jezdnia 2x0,5m pobocze km: 0+355,0
Zatoka 4,5m jezdnia 2x0,5m pobocze km: 0+363,0
Zatoka 4,5m jezdnia 2x0,5m pobocze km: 0+371,0
Zatoka 4,5m jezdnia 2x0,5m pobocze km: 0+379,0
Zatoka 4,5m jezdnia 2x0,5m pobocze km: 0+387,0
Zatoka 4,5m jezdnia 2x0,5m pobocze km: 0+395,0
Zatoka 4,5m jezdnia 2x0,5m pobocze km: 0+403,0
Zatoka 4,5m jezdnia 2x0,5m pobocze km: 0+411,0
Zatoka 4,5m jezdnia 2x0,5m pobocze km: 0+419,0
Zatoka 4,5m jezdnia 2x0,5m pobocze km: 0+427,0
Zatoka 4,5m jezdnia 2x0,5m pobocze km: 0+435,0
Zatoka 4,5m jezdnia 2x0,5m pobocze km: 0+443,0
Zatoka 4,5m jezdnia 2x0,5m pobocze km: 0+451,0
Zatoka 4,5m jezdnia 2x0,5m pobocze km: 0+459,0
Zatoka 4,5m jezdnia 2x0,5m pobocze km: 0+467,0
Zatoka 4,5m jezdnia 2x0,5m pobocze km: 0+475,0
Zatoka 4,5m jezdnia 2x0,5m pobocze km: 0+483,0
Zatoka 4,5m jezdnia 2x0,5m pobocze km: 0+491,0
Zatoka 4,5m jezdnia 2x0,5m pobocze km: 0+499,0
Zatoka 4,5m jezdnia 2x0,5m pobocze km: 0+507,0
Zatoka 4,5m jezdnia 2x0,5m pobocze km: 0+515,0
Zatoka 4,5m jezdnia 2x0,5m pobocze km: 0+523,0
Zatoka 4,5m jezdnia 2x0,5m pobocze km: 0+531,0
Zatoka 4,5m jezdnia 2x0,5m pobocze km: 0+539,0
Zatoka 4,5m jezdnia 2x0,5m pobocze km: 0+547,0
Zatoka 4,5m jezdnia 2x0,5m pobocze km: 0+555,0
Zatoka 4,5m jezdnia 2x0,5m pobocze km: 0+563,0
Zatoka 4,5m jezdnia 2x0,5m pobocze km: 0+571,0
Zatoka 4,5m jezdnia 2x0,5m pobocze km: 0+579,0
Zatoka 4,5m jezdnia 2x0,5m pobocze km: 0+587,0
Zatoka 4,5m jezdnia 2x0,5m pobocze km: 0+595,0
Zatoka 4,5m jezdnia 2x0,5m pobocze km: 0+603,0
Zatoka 4,5m jezdnia 2x0,5m pobocze km: 0+611,0
Zatoka 4,5m jezdnia 2x0,5m pobocze km: 0+619,0
Zatoka 4,5m jezdnia 2x0,5m pobocze km: 0+627,0
Zatoka 4,5m jezdnia 2x0,5m pobocze km: 0+635,0
Zatoka 4,5m jezdnia 2x0,5m pobocze km: 0+643,0
Zatoka 4,5m jezdnia 2x0,5m pobocze km: 0+651,0
Zatoka 4,5m jezdnia 2x0,5m pobocze km: 0+659,0
Zatoka 4,5m jezdnia 2x0,5m pobocze km: 0+667,0
Zatoka 4,5m jezdnia 2x0,5m pobocze km: 0+675,0
Zatoka 4,5m jezdnia 2x0,5m pobocze km: 0+683,0
Zatoka 4,5m jezdnia 2x0,5m pobocze km: 0+691,0
Zatoka 4,5m jezdnia 2x0,5m pobocze km: 0+699,0
Zatoka 4,5m jezdnia 2x0,5m pobocze km: 0+707,0
Zatoka 4,5m jezdnia 2x0,5m pobocze km: 0+715,0
Zatoka 4,5m jezdnia 2x0,5m pobocze km: 0+723,0
Zatoka 4,5m jezdnia 2x0,5m pobocze km: 0+731,0
Zatoka 4,5m jezdnia 2x0,5m pobocze km: 0+739,0
Zatoka 4,5m jezdnia 2x0,5m pobocze km: 0+747,0
Zatoka 4,5m jezdnia 2x0,5m pobocze km: 0+755,0
Zatoka 4,5m jezdnia 2x0,5m pobocze km: 0+763,0
Zatoka 4,5m jezdnia 2x0,5m pobocze km: 0+771,0
Zatoka 4,5m jezdnia 2x0,5m pobocze km: 0+779,0
Zatoka 4,5m jezdnia 2x0,5m pobocze km: 0+787,0
Zatoka 4,5m jezdnia 2x0,5m pobocze km: 0+795,0
Zatoka 4,5m jezdnia 2x0,5m pobocze km: 0+803,0
Zatoka 4,5m jezdnia 2x0,5m pobocze km: 0+811,0
Zatoka 4,5m jezdnia 2x0,5m pobocze km: 0+819,0
Zatoka 4,5m jezdnia 2x0,5m pobocze km: 0+827,0
Zatoka 4,5m jezdnia 2x0,5m pobocze km: 0+835,0
Zatoka 4,5m jezdnia 2x0,5m pobocze km: 0+843,0
Zatoka 4,5m jezdnia 2x0,5m pobocze km: 0+851,0
Zatoka 4,5m jezdnia 2x0,5m pobocze km: 0+859,0
Zatoka 4,5m jezdnia 2x0,5m pobocze km: 0+867,0
Zatoka 4,5m jezdnia 2x0,5m pobocze km: 0+875,0
Zatoka 4,5m jezdnia 2x0,5m pobocze km: 0+883,0
Zatoka 4,5m jezdnia 2x0,5m pobocze km: 0+891,0
Zatoka 4,5m jezdnia 2x0,5m pobocze km: 0+899,0
Zatoka 4,5m jezdnia 2x0,5m pobocze km: 0+907,0
Zatoka 4,5m jezdnia 2x0,5m pobocze km: 0+915,0
Zatoka 4,5m jezdnia 2x0,5m pobocze km: 0+923,0
Zatoka 4,5m jezdnia 2x0,5m pobocze km: 0+931,0
Zatoka 4,5m jezdnia 2x0,5m pobocze km: 0+939,0
Zatoka 4,5m jezdnia 2x0,5m pobocze km: 0+947,0
Zatoka 4,5m jezdnia 2x0,5m pobocze km: 0+955,0
Zatoka 4,5m jezdnia 2x0,5m pobocze km: 0+963,0
Zatoka 4,5m jezdnia 2x0,5m pobocze km: 0+971,0
Zatoka 4,5m jezdnia 2x0,5m pobocze km: 0+979,0
Zatoka 4,5m jezdnia 2x0,5m pobocze km: 0+987,0
Zatoka 4,5m jezdnia 2x0,5m pobocze km: 0+995,0
Zatoka 4,5m jezdnia 2x0,5m pobocze km: 0+999,6
Koniec odcinka 4,5m jezdnia 2x0,5m pobocze km: 1+000,0
Początek odcinka 4,5m jezdnia 2x0,5m pobocze km: 0+000,0
Koniec

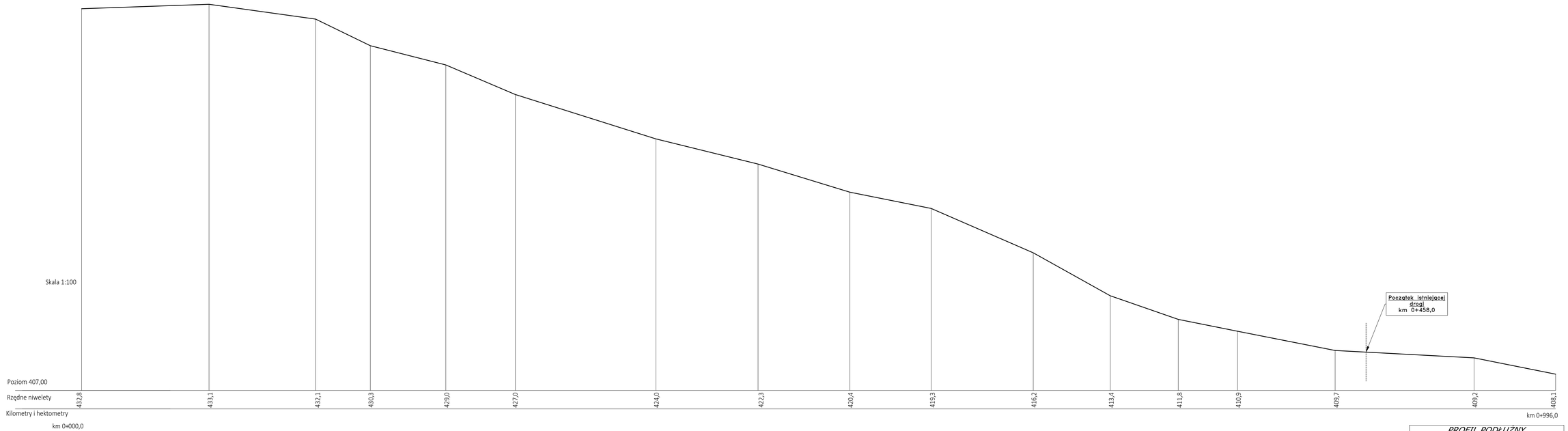

PROFIL PODŁUŻNY
1:1000; 1:100

Wszelkie prawa dotyczące ochrony własności intelektualnej zastrzeżone

"WAKPRO" PROJEKTOWANIE, KOORDYNACJA, NADZORY
42-400 ZAWIERCIE, UL. SIENKIEWICZA 58 B
TEL.: 32 67 15 661-2, FAX.: 32 67 15 663, TEL. KOM.: 501 315 007

TYTUŁ OPRACOWANIA:	BUDOWA DROGI DOJAZDOWEJ DO GRUNTÓW ROLNYCH OD CMENTARZA W OGRODZIEŃCU DO DROGI DO PODZAMCZA				
INWESTOR:	Gmina Ogrodzieniec Plac Wolności 25, 42-440 Ogrodzieniec				
NAZWA OBIEKTU:	DROGA DOJAZDOWA	NAZWA RYSUNKU:	PROFIL PODŁUŻNY		
	IMIĘ I NAZWISKO	NR UPR.	DATA	PODPIS	
PROJEKTOWAŁ:	mgr inż. Marcin Góral	SLK/0131/PWOK/04	01.2021		
SPRAWDZIŁ:	mgr inż. Piotr Wołek	40/02	01.2021		

PLIK: 21_642	FAZA: PAB BRANŻA: D
FORMAT: A0	SKALA: 1:1000 1:100
NR PROJEKTU: AB.642.21.01	
NR RYSUNKU: 02	STRONA:

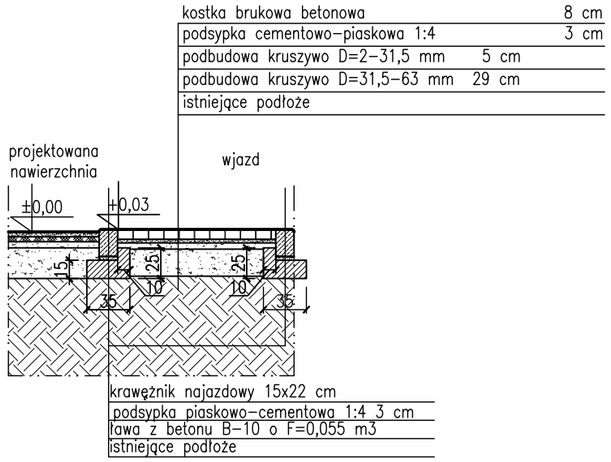

PRZEKRÓJ jezdni i wjazdu

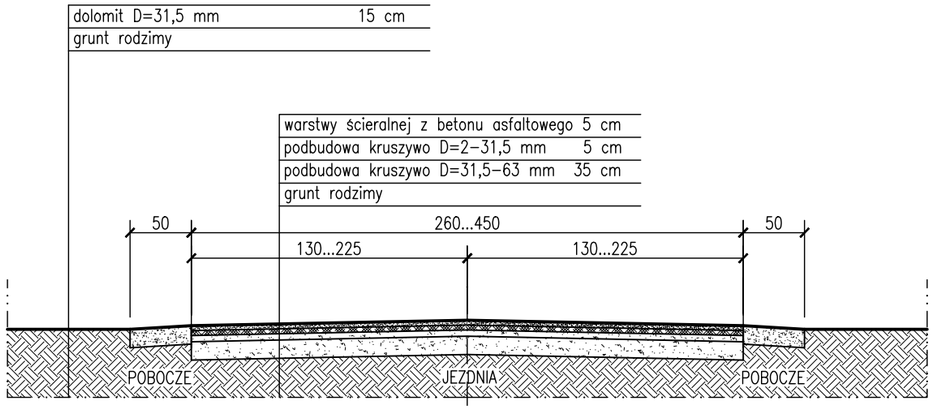

PRZEKRÓJ POPRZECZNY JEZDNI

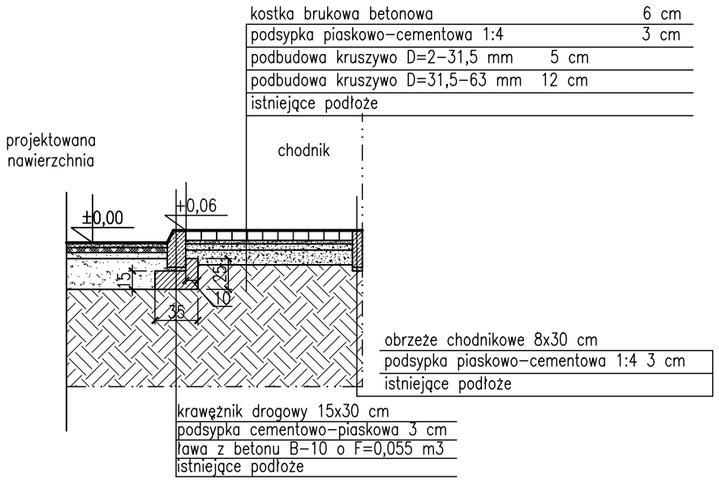

PRZEKRÓJ jezdni i chodnika

Wszelkie prawa dotyczące ochrony własności intelektualnej zastrzeżone

"WAKPRO" PROJEKTOWANIE, KOORDYNACJA, NADZORY
42-400 ZAWIERCIE; UL. SIENKIEWICZA 58 B
TEL.: 32 67 15 661-2; FAX.: 32 67 15 663; TEL. KOM.: 501 315 007

TYTUŁ OPRACOWANIA: BUDOWA DROGI DOJAZDOWEJ DO GRUNTÓW ROLNYCH OD CMENTARZA W OGRODZIEŃCU DO DROGI DO PODZAMCZA

INWESTOR: Gmina Ogrodzieniec, Plac Wolności 25, 42-440 Ogrodzieniec

NAZWA OBIEKTU: DROGA DOJAZDOWA

NAZWA RYSUNKU: KONSTRUKCJA NAWIERZCHNI

	IMIĘ I NAZWISKO	NR UPR.	DATA	PODPIS
PROJEKTOWAŁ	mgr inż. Marcin Góral	SLK/0131/PWOK/04	01.2021	
SPRAWDZIŁ	mgr inż. Piotr Wałek	40/02	01.2021	

PLIK: 21_642	FAZA: PAB
	BRANŻA: D
FORMAT: A3	SKALA: 1:50
NR PROJEKTU: AB.642.21.01	
NR RYSUNKU: 03	STRONA: