

**UCHWAŁA NR.....**  
**RADY MIEJSKIEJ W OGRODZIENIEŃCU**  
**z dnia ..... 2018 r.**

**w sprawie uchwalenia „Studium uwarunkowań i kierunków zagospodarowania  
przestrzennego Gminy Ogrodzieniec”**

Na podstawie art. 18 ust. 2 pkt. 5 ustawy z dnia 8 marca 1990 r. o samorządzie gminnym (Dz. U. z 2017 r. poz. 1875, z późn. zm.) i art. 12 ust. 1 ustawy z dnia 27 marca 2003 r. o planowaniu i zagospodarowaniu przestrzennym (Dz. U. z 2017 r. poz. 1073, z późn. zm.) oraz w związku z uchwałą Nr LIII/400/2014 Rady Miejskiej w Ogrodziencu z dnia 23 kwietnia 2014 r. w sprawie przystąpienia do sporządzenia „Studium uwarunkowań i kierunków zagospodarowania przestrzennego Gminy Ogrodzieniec”, Rada Miejska w Ogrodziencu uchwała, co następuje:

**§ 1.** Uchwała się „Studium uwarunkowań i kierunków zagospodarowania przestrzennego Gminy Ogrodzieniec”, zwane dalej „Studium”.

**§ 2.** Załącznikami do niniejszej uchwały - stanowiącymi jej integralną część - są:

- 1) Część tekstowa Studium obejmująca:
  - a) Załącznik Nr 1.1. do uchwały - Tom I - Uwarunkowania zagospodarowania przestrzennego gminy Ogrodzieniec;
  - b) Załącznik Nr 1.2. do uchwały - Tom II - Kierunki zagospodarowania przestrzennego gminy Ogrodzieniec;
- 2) Część graficzna Studium - sporządzona na mapie topograficznej w skali 1 : 10 000 - obejmująca:
  - c) Załącznik Nr 2.1. do uchwały - Rysunek 1 - Uwarunkowania zagospodarowania przestrzennego,
  - d) Załącznik Nr 2.2. do uchwały - Rysunek 2 - Kierunki zagospodarowania przestrzennego;
  - e) Załącznik Nr 2.3. do uchwały - Rysunek 3 - Kierunki rozwoju systemu komunikacyjnego;
  - f) Załącznik Nr 2.4. do uchwały - Rysunek 4 - Kierunki rozwoju systemów infrastruktury technicznej;
  - g) Załącznik Nr 2.5. do uchwały - Rysunek 5 - Kierunki rozwoju mieszkalnictwa;
  - h) Załącznik Nr 2.6 do uchwały - Rysunek 6 - Kierunki ochrony krajobrazu kulturowego;
  - i) Załącznik Nr 2.7 do uchwały - Kierunki ochrony środowiska przyrodniczego, dziedzictwa kulturowego oraz rozwoju turystyki;
- 3) Rozstrzygnięcie o sposobie rozpatrzenia uwag złożonych do projektu Studium uwarunkowań i kierunków zagospodarowania przestrzennego Gminy Ogrodzieniec - Załącznik Nr 3 do uchwały.

**§ 3.** Niniejsza uchwała obowiązuje w granicach administracyjnych Miasta i Gminy Ogrodzieniec

**§ 4.** Wykonanie uchwały powierza się Burmistrzowi Miasta i Gminy Ogrodzieniec.






**§ 5. Tracą moc uchwały:**

- 1) Uchwała Nr XII/104/99 Rady Miejskiej w Ogrodzieńcu z dnia 18 sierpnia 1999 r. w sprawie uchwalenia „Studium uwarunkowań i kierunków zagospodarowania przestrzennego miasta i gminy Ogrodzieniec”;
- 2) Uchwała Nr XII/78/2007 Rady Miejskiej w Ogrodzieńcu z dnia 13 sierpnia 2007 r. w sprawie zatwierdzenia zmian studium uwarunkowań i kierunków zagospodarowania przestrzennego miasta i gminy Ogrodzieniec;
- 3) Uchwała Nr XLVI/326/2009 Rady Miejskiej w Ogrodzieńcu z dnia 28 października 2009 r. w sprawie zmiany studium uwarunkowań i kierunków zagospodarowania przestrzennego Miasta i Gminy Ogrodzieniec w zakresie określonym uchwałą Nr XVIII/135/2008 Rady Miejskiej w Ogrodzieńcu z dnia 31 stycznia 2008 roku;
- 4) Uchwała Nr XXXVII/300/2013 Rady Miejskiej w Ogrodzieńcu z dnia 26 kwietnia 2013 r. w sprawie uchwalenia zmiany Studium uwarunkowań i kierunków zagospodarowania przestrzennego Miasta i Gminy Ogrodzieniec.

**§ 6. Uchwała wchodzi w życie z dniem podjęcia.**

Przewodniczący Rady Miejskiej

Zygmunt Podsiadło

Funkeja	Podpis
Burmistrz	
Skarbnik	
Sekretarz	
Radca Prawny	
Kierownik komórki merytorycznej	

## Uzasadnienie

do Uchwały Nr ..... 2018 Rady Miejskiej w Ogrodzieńcu z dnia ..... 2018 r. w sprawie uchwalenia „Studium uwarunkowań i kierunków zagospodarowania przestrzennego Gminy Ogrodzieniec”.

W związku z dużą ilością złożonych wniosków o zmianę Studium uwarunkowań i kierunków zagospodarowania przestrzennego Miasta i Gminy Ogrodzieniec oraz miejscowych planów zagospodarowania przestrzennego obowiązujących na terenie miasta i gminy Ogrodzieniec, a także częściową dezaktualizacją Studium uwarunkowań i kierunków zagospodarowania przestrzennego Miasta i Gminy Ogrodzieniec - uchwalonego uchwałą Nr XII/104/99 Rady Miejskiej w Ogrodzieńcu z dnia 18 sierpnia 1999 r. w sprawie uchwalenia „*Studium uwarunkowań i kierunków zagospodarowania przestrzennego miasta i gminy Ogrodzieniec*”; zmienionego uchwałami Nr XII/78/2007 Rady Miejskiej w Ogrodzieńcu z dnia 13 sierpnia 2007 r., Nr XLVI/326/2009 Rady Miejskiej w Ogrodzieńcu z dnia 28 października 2009 r. oraz Nr XXXVII/300/2013 Rady Miejskiej w Ogrodzieńcu z dnia 26 kwietnia 2013 r. - wynikającą głównie ze zmiany przepisów dotyczących planowania i zagospodarowania przestrzennego oraz wystąpienia istotnych zmian w zagospodarowaniu przestrzennym w obszarze miasta i gminy, Rada Miejska w Ogrodzieńcu uchwałą LIII/400/2014 Rady Miejskiej w Ogrodzieńcu z dnia 23 kwiecień 2014 r przystąpiła do sporządzenia nowego Studium uwarunkowań i kierunków zagospodarowania przestrzennego Gminy Ogrodzieniec.

Prace dotyczące „Studium uwarunkowań i kierunków zagospodarowania przestrzennego Gminy Ogrodzieniec”, zwanego dalej „Studium”, prowadzone były w trybie ustawy z dnia 27 marca 2003 r. o planowaniu i zagospodarowaniu przestrzennym (Dz. U. z 2017 r. poz. 1073, z późn. zm.) oraz ustawy z dnia 3 października 2008 r. o udostępnianiu informacji o środowisku i jego ochronie, udziale społeczeństwa w ochronie środowiska oraz ocenach oddziaływania na środowisko (Dz. U. z 2017 r. poz. 1405, z późn. zm.).

W dniach od 05.09.2014 r. do 26.09.2014 r. na tablicy ogłoszeń Urzędu Miasta i Gminy w Ogrodzieńcu wywieszono było obwieszczenie Burmistrza Miasta i Gminy Ogrodzieniec o przystąpieniu do sporządzania Studium, określające formę, miejsce i termin składania wniosków do Studium, oraz o przystąpieniu do przeprowadzenia strategicznej oceny oddziaływania na środowisko dotyczącej Studium, określające formę, miejsce i termin składania wniosków do prognozy oddziaływania na środowisko. Dnia 05.09.2014 r. ukazało się ogłoszenie na stronie Biuletynu Informacji Publicznej i dnia 05.09.2014 r. w prasie lokalnej.

O podjęciu uchwały o przystąpieniu do sporządzania Studium, wraz z prośbą o wnioski wystąpiono na piśmie do instytucji i organów właściwych do uzgadniania i opiniowania projektu studium w dniu 22.08.2014 r.

We wskazanych terminach wpłynęły wnioski od osób fizycznych i prawnych oraz wnioski od instytucji i organów właściwych do uzgadniania i opiniowania projektu studium.

Na podstawie art. 53 ustawy z dnia 3 października 2008 r. o udostępnianiu informacji o środowisku i jego ochronie, udziale społeczeństwa w ochronie środowiska oraz ocenach oddziaływania na środowisko, Burmistrz Miasta i Gminy Ogrodzieniec w dniu 22.08.2014 r. wystąpił do Regionalnego Dyrektora Ochrony Środowiska w Katowicach i do Państwowego

Powiatowego Inspektora Sanitarnego w Zawierciu o określenie zakresu i stopnia szczególności informacji wymaganych w prognozie oddziaływania na środowisko.

Burmistrz Miasta i Gminy Ogrodzieniec, zgodnie z art. 11 pkt 4 ustawy o planowaniu i zagospodarowaniu przestrzennym, sporządził projekt Studium wraz z prognozą oddziaływania na środowisko, rozpatrując wnioski, o których mowa w art. 11 pkt 1 ww. ustawy, oraz uwzględniając ustalenia planu zagospodarowania przestrzennego województwa. W dniu 31 maja 2015 r., Burmistrz Miasta i Gminy Ogrodzieniec wydał oświadczenie w sprawie braku wniosków i uwag w postępowaniu w sprawie strategicznej oceny oddziaływania na środowisko.

W dniu 08.06.2015 r. udostępniono projekt Studium organom administracji rządowej i samorządowej oraz innym instytucjom i organom, celem jego uzgodnienia i uzyskania opinii - zgodnie z art. 11 pkt 6 ustawy o planowaniu i zagospodarowaniu przestrzennym oraz zgodnie z art. 54 ust. 1 ustawy z dnia 3 października 2008 r. o udostępnianiu informacji o środowisku i jego ochronie, udziale społeczeństwa w ochronie środowiska oraz ocenach oddziaływania na środowisko.

W dniu 25 maja 2015 r. projekt Studium uzyskał pozytywną opinię Gminnej Komisji Urbanistyczno - Architektonicznej.

Burmistrz Miasta i Gminy Ogrodzieniec wprowadził, zgodnie z art. 11 pkt 9 ustawy o planowaniu i zagospodarowaniu przestrzennym, stosowne zmiany do projektu Studium wynikające z uzyskanych opinii i dokonanych uzgodnień.

Zgodnie z art. 11 pkt 10 ustawy o planowaniu i zagospodarowaniu przestrzennym oraz zgodnie z art. 39 ust. 1, art. 46 pkt 1 oraz art. 54 ust. 2 i 3 ustawy z dnia 3 października 2008 r. o udostępnianiu informacji o środowisku i jego ochronie, udziale społeczeństwa w ochronie środowiska oraz ocenach oddziaływania na środowisko w dniach od 7 marca 2016 r. do 6 kwietnia 2016 r., projekt Studium wraz z prognozą oddziaływania na środowisko został wyłożony do publicznego wglądu oraz udostępniony na stronie internetowej Biuletynu Informacji Publicznej (BIP).

Dyskusja publiczna nad przyjętymi w projekcie Studium rozwiązaniami odbyła się w dniu 17 marca 2016 r.

W ustawowym terminie, tj. do dnia 27 kwietnia 2016 r., wniesiono 194 uwagi do projektu Studium.

Uwagi zostały w części uwzględnione przez Burmistrza Miasta i Gminy Ogrodzieniec, (52 uwagi w całości i 41 uwag częściowo).

W dniu 31 maja 2016 r., Burmistrz Miasta i Gminy Ogrodzieniec wydał oświadczenie w sprawie braku wniosków i uwag w postępowaniu w sprawie strategicznej oceny oddziaływania na środowisko.

W związku z wprowadzeniem zmian do projektu Studium, wynikających z rozpatrzenia uwag w dniach od 23 stycznia do 20 lutego 2017 r., projekt Studium wraz z prognozą oddziaływania na środowisko został ponownie wyłożony do publicznego wglądu.

Dyskusja publiczna nad przyjętymi w projekcie Studium rozwiązaniami odbyła się w dniu 9 lutego 2017 r.

W ustawowym terminie, tj. do dnia 13 marca 2017 r., wniesiono 116 uwag do projektu Studium.

Uwagi zostały w części uwzględnione przez Burmistrza Miasta i Gminy Ogrodzieniec (38 uwag w całości i 32 uwagi częściowo).

W dniu 30 lipca 2017 r., Burmistrz Miasta i Gminy Ogrodzieniec wydał oświadczenie w sprawie braku wniosków i uwag w postępowaniu w sprawie strategicznej oceny oddziaływania na środowisko.

W związku z licznymi zmianami wprowadzonymi do projektu Studium po uwzględnieniu uwag, w dniu 28.07.2017 r. ponownie udostępniono projekt Studium organom administracji rządowej i samorządowej oraz innym instytucjom i organom, celem jego uzgodnienia i uzyskania opinii - zgodnie z art. 11 pkt 6 ustawy o planowaniu i zagospodarowaniu przestrzennym oraz zgodnie z art. 54 ust. 1 ustawy z dnia 3 października 2008 r. o udostępnianiu informacji o środowisku i jego ochronie, udziale społeczeństwa w ochronie środowiska oraz ocenach oddziaływania na środowisko.

Nieuwzględnione uwagi z pierwszego i drugiego wyłożenia projektu Studium do publicznego wglądu są przedmiotem rozstrzygnięcia Rady Miejskiej w Ogrodzieńcu.

Burmistrz Miasta i Gminy Ogrodzieniec zgodnie z art. 11 pkt 12 ustawy o planowaniu i zagospodarowaniu przestrzennym przedstawił Radzie Miejskiej w Ogrodzieńcu projekt uchwały wraz z załącznikami w celu uchwalenia.

**UCHWAŁA Nr ...../2018**  
**Rady Miejskiej w Ogrodzieńcu**  
**z dnia ..... 2018 r.**

**w sprawie:** wyrażenia zgody na zawarcie kolejnej umowy dzierżawy części nieruchomości tj. działki nr 2971/5 przy ulicy Kościuszki w Ogrodzieńcu na czas oznaczony do pięciu lat z dotychczasowym dzierżawcą w trybie bezprzetargowym.

Na podstawie art. 18 ust. 2 pkt. 9 lit. „a” ustawy z dnia 8 marca 1990 r. o samorządzie gminnym (t.j. Dz. U. z 2017 r. poz. 1875), oraz art. 13 ust.1 ustawy z dnia 21 sierpnia 1997 r. o gospodarce nieruchomościami. (t.j. Dz. U. z 2018 r. poz. 121 z późn. zm.).

**Rada Miejska w Ogrodzieńcu**  
**uchwała co następuje:**

**§ 1**

Wyrazić zgodę na zawarcie kolejnej umowy dzierżawy dla części nieruchomości tj. działki nr 2971/5 o pow. 2200m<sup>2</sup> (k.m.13) położonej w Ogrodzieńcu przy ulicy Kościuszki, stanowiącej własność Gminy Ogrodzieniec z przeznaczeniem na prowadzenie działalności gospodarczej, na okres 5 lat z dotychczasowym dzierżawcą w trybie bezprzetargowym.





**§ 2**

Wykonanie uchwały powierza się Burmistrzowi Miasta i Gminy Ogrodzieniec.


**§ 3**

Uchwała wchodzi w życie z dniem podjęcia.

**Karta uzgodnień do projektu uchwały w sprawie:** wyrażenia zgody na zawarcie kolejnej umowy dzierżawy części nieruchomości tj. działki nr 2971/5 przy ulicy Kościuszki w Ogrodzieńcu na czas oznaczony do pięciu lat z dotychczasowym dzierżawcą w trybie bezprzetargowym.

Funkcja	Podpis
Burmistrz	
Skarbnik	
Sekretarz	
Radca Prawny	
Kierownik komórki merytorycznej	

**Uzasadnienie merytoryczne:** dzierżawca jest zainteresowany dalszą dzierżawą części działki nr 2971/5, w dniu 13 marca 2018r. złożył wniosek o przedłużenie umowy na okres 5 lat. Dotychczasowa umowa zawarta w dniu 1 czerwca 2015r. wygasa 30 czerwca 2018r.



**UCHWAŁA Nr ...../2018**  
**Rady Miejskiej w Ogrodziencu**  
**z dnia ..... 2018 r.**

**w sprawie:** wyrażenia zgody na zawarcie kolejnej umowy dzierżawy części nieruchomości gruntowych stanowiących własność Gminy Ogrodzieniec położonych w obrębach Ogrodzieniec, Podzamcze, Fugasówka na czas oznaczony do pięciu lat z dotychczasowym dzierżawcą w trybie bezprzetargowym.

Na podstawie art. 18 ust. 2 pkt. 9 lit. „a” ustawy z dnia 8 marca 1990 r. o samorządzie gminnym (t.j. Dz. U. z 2017 r. poz. 1875), oraz art. 13 ust.1 ustawy z dnia 21 sierpnia 1997 r. o gospodarce nieruchomościami. (t.j. Dz. U. z 2018 r. poz. 121 z późn. zm.).

**Rada Miejska w Ogrodziencu**  
**uchwala co następuje:**

**§ 1**

Wyrazić zgodę na zawarcie kolejnej umowy dzierżawy dla części nieruchomości gruntowych oznaczonej nr 4296/11 przy Placu Wolności 42, Ogrodzieniec o pow. 1m<sup>2</sup>, część działki nr 1313/2 przy ul. Wojska Polskiego w Podzamczu o pow. 1m<sup>2</sup>, część działki nr 1326/2 przy ul. Poniatowskiego w Fugasówce o pow. 1m<sup>2</sup>, część dachu na budynku Urzędu Miasta i Gminy Ogrodzieniec na działce nr 4291/10 przy Placu Wolności 25, Ogrodzieniec o pow. 4m<sup>2</sup>, stanowiących własność Gminy Ogrodzieniec z przeznaczeniem na posadowienie szaf światłowodowych oraz anteny, na okres 5 lat z dotychczasowym dzierżawcą w trybie bezprzetargowym.



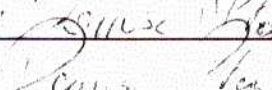
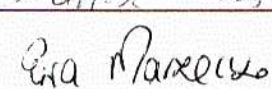

**§ 2**

Wykonanie uchwały powierza się Burmistrzowi Miasta i Gminy Ogrodzieniec.

**§ 3**

Uchwała wchodzi w życie z dniem podjęcia.

**Karta uzgodnień do projektu uchwały w sprawie:** wyrażenia zgody na zawarcie kolejnej umowy dzierżawy części nieruchomości gruntowych stanowiących własność Gminy Ogrodzieniec położonych w obrębach Ogrodzieniec, Podzamcze, Fugasówka na czas oznaczony do pięciu lat z dotychczasowym dzierżawcą w trybie bezprzetargowym.

Funkcja	Podpis
Burmistrz	
Skarbnik	
Sekretarz	
Radca Prawny	
Kierownik komórki merytorycznej	



**Uzasadnienie merytoryczne:** dzierżawca jest zainteresowany dalszą dzierżawą części gruntów, w dniu 20 lutego 2018r. złożył wniosek o przedłużenie umowy na okres 5 lat. Dotychczasowa umowa zawarta w dniu 14 kwietnia 2015r. wygasa 31 marca 2018r. W trakcie trwania obecnie obowiązującej umowy dzierżawca DG-NET Pani Anna Lis prowadząca działalność gospodarczą NIP 6252125247 przekształciła ją w spółkę akcyjną zmieniając siedzibę na adres ul. Graniczna 34/2, Dąbrowa Górnicza 41-300.







*Sporządził: Adam Naziomek*

- Projekt -  
**UCHWAŁA NR .....**  
**RADY MIEJSKIEJ W OGRODZIĘNCU**  
**z dnia 27 marca 2018r.**

w sprawie: wyrażenia zgody na odpłatne nabycie nieruchomości od osób fizycznych na rzecz Gminy Ogrodzieniec.

Na podstawie: art. 18 ust. 2 pkt. 9 lit. a ustawy z dnia 8 marca 1990 r. o samorządzie gminnym (t.j. Dz. U. z 2017 r. poz. 1875 z późn. zm.).

**Rada Miejska w Ogrodzieńcu**  
**uchwała co następuje:**

**§ 1**

Wyrazić zgodę na odpłatne nabycie na rzecz Gminy Ogrodzieniec nieruchomości oznaczonej w ewidencji gruntów obręb Ogrodzieniec jako:

– **działka nr 1213 o powierzchni 0,0271 ha karta mapy 6** położonej w Ogrodzieńcu, stanowiącej współwłasność Państwa Jadwigi i Zbigniewa Ćmak, dla której Wydział Ksiąg Wieczystych Sądu Rejonowego w Zawierciu prowadzi księgę wieczystą KW nr CZ1Z/00016264/5.



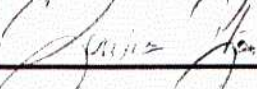
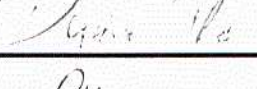

**§ 2**

Wykonanie uchwały powierza się Burmistrzowi Miasta i Gminy Ogrodzieniec.

**§ 3**


Uchwała wchodzi w życie z dniem podjęcia.

Karta uzgodnień do projektu uchwały w sprawie: wyrażenia zgody na odpłatne nabycie nieruchomości od osób fizycznych na rzecz Gminy Ogrodzieniec.

Funkcja	Podpis
Burmistrz	
Skarbnik	
Sekretarz	
Radca Prawny	
Kierownik komórki merytorycznej	

Uzasadnienie merytoryczne: nieruchomość jest zajęta w części pod drogę tj. skrzyżowanie przy ul. Mickiewicza. Mała powierzchnia nieruchomości bo zaledwie 271m<sup>2</sup> przemawia za

tym aby, nabyć ją w całości ponieważ koszty podziału geodezyjnego oraz odszkodowania pokryją w całości koszt związany z jej wykupem, co więcej zbyt mała powierzchnia pozostałej części nie mogłaby być w żaden sposób wykorzystana. Nieruchomość jest zabudowana budynkiem stodoły nadającym się do rozbiórki.



- Projekt -  
**UCHWAŁA NR .....**  
**RADY MIEJSKIEJ W OGRODZIĘNCU**  
**z dnia ..... 2018r.**

w sprawie: wyrażenia zgody na odpłatne nabycie nieruchomości położonej w Kielkowicach od osób fizycznych na rzecz Gminy Ogrodzieniec.

Na podstawie: art. 18 ust. 2 pkt. 9 lit. a ustawy z dnia 8 marca 1990 r. o samorządzie gminnym (t.j. Dz. U. z 2017 r. poz. 1875 z późn. zm.).

**Rada Miejska w Ogrodziencu**  
**uchwala co następuje:**

**§ 1**

Wyrazić zgodę na odpłatne nabycie na rzecz Gminy Ogrodzieniec nieruchomości oznaczonej w ewidencji gruntów obrębem Kielkowice jako:

– **działka nr 160/1 o powierzchni 0,0220 ha karta mapy 4** położonej w Kielkowicach, stanowiącej współwłasność Państwa Genowefy Furgacz i Zbigniewa Kaziród, dla której Wydział Ksiąg Wieczystych Sądu Rejonowego w Zawierciu prowadzi księgę wieczystą KW nr CZ1Z/00019395/3.






**§ 2**

Wykonanie uchwały powierza się Burmistrzowi Miasta i Gminy Ogrodzieniec.

**§ 3**

Uchwała wchodzi w życie z dniem podjęcia.

Karta uzgodnień do projektu uchwały w sprawie: wyrażenia zgody na odpłatne nabycie nieruchomości położonej w Kielkowicach od osób fizycznych na rzecz Gminy Ogrodzieniec.

Funkcja	Podpis
Burmistrz	
Skarbnik	
Sekretarz	
Radca Prawny	
Kierownik komórki merytorycznej	

Uzasadnienie merytoryczne: nieruchomość jest zajęta w całości pod drogę gminną tj. ul. Łąki w Kielkovicach.



**(projekt)**  
**Uchwała Nr .....**  
**Rady Miejskiej w Ogrodzieńcu**  
**z dnia ..... r.**

w sprawie „Programu opieki nad zwierzętami bezdomnymi oraz zapobiegania bezdomności  
zwierząt na terenie Gminy Ogrodzieniec na rok 2018”

Na podstawie art. 18 ust. 2 pkt. 15 ustawy z dnia 8 marca 1990 r. o samorządzie gminnym (tekst jednolity Dz. U. z 2017 r. poz. 1875) i art. 11a ustawy z dnia 21 sierpnia 1997 r. o ochronie zwierząt (Dz. U. z 2013 r. poz. 856, z późn. zm. )

**Rada Miejska w Ogrodzieńcu**  
**uchwała:**

**§ 1**

Przyjmuje się Program opieki nad zwierzętami bezdomnymi oraz zapobiegania bezdomności zwierząt na terenie Gminy Ogrodzieniec na rok 2018 stanowiący załącznik nr 1 do uchwały.


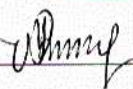
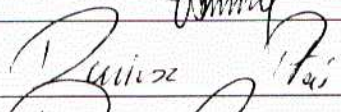


**§ 2**

Wykonanie uchwały powierza się Burmistrzowi Miasta i Gminy Ogrodzieniec.

**§ 3**

Uchwała wchodzi w życie z dniem podjęcia.

Karta uzgodnień do projektu uchwały w sprawie „Programu opieki nad zwierzętami bezdomnymi oraz zapobiegania bezdomności zwierząt na terenie Gminy Ogrodzieniec”

Funkcja	Podpis
Burmistrz	
Skarbnik	
Sekretarz	
Radca Prawny	
Kierownik komórki merytorycznej	

Sporządziła:  
Krystyna Bodziona



## **PROGRAM OPIEKI NAD ZWIERZĘTAMI BEZDOMNYMI ORAZ ZAPOBIEGANIA BEZDOMNOŚCI ZWIERZĄT NA TERENIE GMINY OGRODZIENIEC NA ROK 2018**

### **1. WPROWADZENIE**

Podstawą prawną podjęcia przez Radę Miejską w Ogrodzieńcu uchwały w sprawie „Programu opieki nad zwierzętami bezdomnymi oraz zapobiegania bezdomności zwierząt na terenie Gminy Ogrodzieniec na rok 2018” jest art. 11a ustawy z dnia 21 sierpnia 1997 r. o ochronie zwierząt.

Program ma zastosowanie do wszystkich zwierząt domowych, w szczególności psów i kotów, w tym kotów wolno żyjących oraz zwierząt gospodarskich.

Większość działań określonych w Programie dotyczy psów i kotów, ponieważ skala bezdomności tych zwierząt jest największa w Gminie Ogrodzieniec.

Bezdomność zwierząt jest zjawiskiem społecznym, którego głównymi przyczynami są:

- a) niekontrolowane rozmnażanie,
- b) porzucanie zwierząt przez właścicieli,
- c) ucieczki zwierząt,
- d) łatwość pozyskiwania zwierząt,
- e) brak edukacji i wiedzy społeczeństwa w zakresie metod zapobiegania bezdomności.

Program zakłada zachęcanie właścicieli zwierząt do ich sterylizacji i kastracji, poprzez prowadzenie działań edukacyjno-informacyjnych.

### **2. CEL I ZADANIA PROGRAMU**

#### **2.1 Cel programu**

Celem Programu jest zapobieganie bezdomności zwierząt na terenie Gminy Ogrodzieniec oraz opieka nad zwierzętami bezdomnymi.

#### **2.2 Zadania programu**

Zadania priorytetowe Programu to:

- a) zapewnienie opieki bezdomnym zwierzętom z terenu Gminy Ogrodzieniec oraz miejsca w schronisku,
- b) sprawowanie opieki nad kotami wolno żyjącymi w tym ich dokarmianie,
- c) odławianie bezdomnych zwierząt,
- d) obowiązkowa sterylizacja lub kastracja zwierząt w schronisku,
- e) poszukiwanie nowych właścicieli dla bezdomnych zwierząt,
- f) usypianie ślepych miotów,
- g) opieka nad bezdomnymi zwierzętami gospodarskimi,
- h) zapewnienie opieki weterynaryjnej w przypadkach zdarzeń drogowych z udziałem zwierząt,
- i) edukacja mieszkańców w zakresie opieki nad zwierzętami i przepisów dotyczących tej dziedziny.

### **3. ZAPEWNIENIE BEZDOMNYM ZWIERZĘTOM OPIEKI**

#### **3.1 Zapewnienie bezdomnym zwierzętom miejsca w schronisku dla zwierząt**

W Gminie Ogrodzieniec corocznie zawierana jest umowa z firmą zajmującą się opieką nad bezdomnymi zwierzętami, do zadań firmy należy min.:

- a) wyłapywanie i dostarczanie bezdomnych zwierząt do schroniska dla zwierząt (w rozumieniu obowiązującej ustawy o ochronie zwierząt) w sposób nie zagrażający ich zdrowiu przy użyciu środków prawem dopuszczonych,
- b) podejmowanie działań związanych z poszukiwaniem nowych właścicieli dla wyłapanych zwierząt,
- c) zajmowanie się rannymi bezdomnymi zwierzętami,
- d) zapewnienie, w razie potrzeby, przy postępowaniu ze zwierzętami pomocy weterynaryjnej,
- e) organizowanie, po uzgodnieniu z odpowiednimi służbami i powiadomieniu mieszkańców, wyłapywania bezdomnych i wałęsających się psów,
- f) wykonywanie innych czynności związanych z prowadzeniem akcji likwidacji zjawiska bezdomnych zwierząt i zagrożeń powodowanych przez zwierzęta w uzgodnieniu z przedstawicielami Zakładu Gospodarki Komunalnej w Ogrodzieńcu,
- g) prowadzenie rejestru wyłapanych i przekazanych do schroniska zwierząt oraz składanie miesięcznych sprawozdań z zakresu prowadzonej działalności na terenie Gminy Ogrodzieniec.

Zwierzęta przekazywane będą do schroniska prowadzonego przez firmę Schronisko dla Zwierząt w Zawierciu Rafał Żmuda, schronisko znajduje się w Zawierciu przy ulicy Podmiejskiej 51b.

#### **3.2 Opieka nad wolno żyjącymi kotami, w tym ich dokarmianie**

Koty wolno żyjące, bytujące głównie w piwnicach budynków mieszkalnych wielorodzinnych, są elementem ekosystemu miejskiego, a ich obecność zapobiega rozprzestrzenianiu się gryzoni (myszy i szczurów). Koty te nie są zwierzętami bezdomnymi, dlatego nie należy ich wyłapywać ani wywozić, lecz stwarzać warunki bytowania w miejscach ich dotychczasowego schronienia. Zakład Gospodarki Komunalnej wspiera osoby społecznie opiekujące się tymi zwierzętami. Wsparcie polega na zapewnieniu karmy, w celu dokarmiania kotów.

Wyłapanie i wysterylizowanie 7 szt. wolno żyjących kotów, jest zadaniem zapisanym w umowie zawartej między Zakładem Gospodarki Komunalnej a Firmą Schronisko dla Zwierząt w Zawierciu Rafał Żmuda .

#### **3.3 Odlawianie bezdomnych zwierząt**

Odlawianie bezdomnych zwierząt dokonywane jest przez firmę z którą Zakład Gospodarki Komunalnej w Ogrodzieńcu ma podpisaną umowę. Zakres umowy został opisany w punkcie 3.1 niniejszego programu. Wyłapywanie będzie miało charakter ciągły.

#### **3.4 Obligatoryjna sterylizacja albo kastracja zwierząt w schroniskach dla zwierząt**

Sterylizacja i kastracja zwierząt trafiających do schroniska jest obowiązkiem schroniska. Bezdomne zwierzęta z terenu Gminy Ogrodzieniec, które będą trafiały do schronisk tam będą poddawane sterylizacji lub kastracji. Koszty sterylizacji i kastracji ponosić będzie gmina.

#### **3.5 Poszukiwanie właścicieli dla bezdomnych zwierząt**

Poszukiwanie właścicieli dla bezdomnych zwierząt dokonywane jest przez schronisko, które oddaje do adopcji bezdomne zwierzęta osobom zainteresowanym i zdolnym zapewnić im

należyte warunki bytowania. Zgodnie z informacjami uzyskanymi od przedstawiciela schroniska informacja o zwierzętach do adopcji zamieszczana będzie na stronie internetowej schroniska oraz na facebooku.

Adopcja zwierząt jest nieodpłatna, w przypadku zainteresowania adopcją psy i koty mogą być dowiezione nieodpłatnie do nowego właściciela lub odebrane bezpośrednio w schronisku.

### ***3.6. Usypianie ślepych miotów***

W przypadku zgłoszenia ślepego miotu jest on usypiany przez lekarza weterynarii w ramach umowy z firmą z którą Zakład Gospodarki Komunalnej w Ogrodzieńcu ma podpisaną umowę na prowadzenie opieki nad bezdomnymi zwierzętami. Zwłoki usypionych zwierząt będą przekazane do utylizacji zgodnie z obowiązującymi przepisami.

### ***3.7. Wskazanie gospodarstwa rolnego w celu zapewnienia miejsca dla zwierząt gospodarskich***

Gospodarstwo rolne, które zapewni miejsce bezdomnym zwierzętom gospodarskim z terenu Gminy Ogrodzieniec :

GOSPODARTSTWO ROLNE

Bogdan Lech

Mzurów 22

42-320 Niegowa

Przypadki przekazania zwierzęcia gospodarskiego przez Zakład Gospodarki Komunalnej w Ogrodzieńcu mogą dotyczyć zgłoszenia bezdomnego zwierzęcia gospodarskiego znalezione na terenie gminy.

### ***3.8 Zapewnienie całodobowej opieki weterynaryjnej w przypadkach zdarzeń drogowych z udziałem zwierząt***

W przypadkach zdarzeń drogowych z udziałem zwierząt przedstawiciele Zakładu Gospodarki Komunalnej w Ogrodzieńcu powiadamią firmę, z którą ZGK ma podpisaną umowę, w/w firma posiada umowę na prowadzenie całodobowej opieki weterynaryjnej. Zwierzęta dzikie poszkodowane w wypadkach drogowych odwożone będą do Leśnego Pogotowia Jacka Wąsińskiego w Mikołowie.

## **4. FINANSOWANIE PROGRAMU**

Środki finansowe na realizację zadań wynikających z Programu zabezpieczone są w budżecie: Zakładu Gospodarki Komunalnej w wysokości 50 000 zł.

Środki finansowe, przeznaczone na realizację Programu, wydatkowane będą w sposób celowy i oszczędny, z zachowaniem zasad uzyskania najlepszych efektów oraz optymalnego doboru metod i środków służących osiągnięciu założonych celów na podstawie świadczenia usług i dostaw zgodnie z ustawą Prawo zamówień publicznych.

**UCHWAŁA NR ...../2018  
RADY MIEJSKIEJ W OGRODZIEŃCU**

z dnia 27 marca 2018 r.

**w sprawie zmiany uchwały nr XLVIII/376/2018 z dnia 23 stycznia 2018 r.  
w sprawie nadania nazwy ulicy w Ogrodzieńcu**

Na podstawie art.18 ust.2 pkt 13, art. 7 ust. 1 pkt 2, art. 40 ust.1, art. 42 ustawy z dnia 8 marca 1990 r. o samorządzie gminnym (tekst jednolity Dz. U. z 2017 r. poz. 1875),

**Rada Miejska w Ogrodzieńcu uchwala, co następuje:**

**§ 1.**

W uchwale nr XLVIII/376/2018 z dnia 23 stycznia 2018 r. w sprawie nadania nazwy ulicy w Ogrodzieńcu zmienia się załącznik nr 1 do uchwały, który otrzymuje brzmienie, jak załącznik nr 1 do uchwały.

**§ 2.**

Wykonanie uchwały powierza się Burmistrzowi Miasta i Gminy Ogrodzieniec.



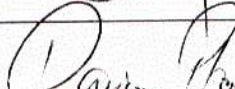
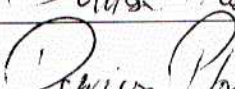

**§ 3.**

Uchwała wchodzi w życie po upływie 14 dni od dnia ogłoszenia w Dzienniku Urzędowym Województwa Śląskiego.

Przewodniczący Rady  
Miejskiej

**Zygmunt Podsiadło**

Karta uzgodnień do projektu

Funkcja	Podpis
Burmistrz	
Skarbnik	
Sekretarz	
Radca Prawny	
Kierownik komórki merytorycznej	



**UCHWAŁA NR ...../2018  
RADY MIEJSKIEJ W OGRODZIEŃCU**

z dnia 27 marca 2018 r.

**w sprawie nadania nazwy ulicy w Ogrodzieńcu**

Na podstawie art.18 ust. 2 pkt 13, art. 7 ust. 1 pkt 2, art. 40 ust.1, art. 42 ustawy z dnia 8 marca 1990 r. o samorządzie gminnym (tekst jednolity Dz. U. z 2017 r. poz. 1875),

mając na względzie upamiętnienie pisarki, publicystki i działaczki społecznej doby pozytywizmu Elizy Orzeszkowej

**Rada Miejska w Ogrodzieńcu uchwała, co następuje:**

**§ 1.**

Nadać istniejącej ulicy noszącej dotychczasową nazwę Osiedla Elizy Orzeszkowej w Ogrodzieńcu nazwę ulica „Elizy Orzeszkowej” w celu upamiętnienia postaci pisarki, publicystki i działaczki społecznej Elizy Orzeszkowej, wybitnej przedstawicielki pozytywizmu.

**§ 2.**

Przebieg ulicy „Elizy Orzeszkowej” w Ogrodzieńcu określa załącznik nr 1 do niniejszej uchwały.

**§ 3.**

Wykonanie uchwały powierza się Burmistrzowi Miasta i Gminy Ogrodzieniec.

**§ 4.**

Uchwała wchodzi w życie po upływie 14 dni od dnia ogłoszenia w Dzienniku Urzędowym Województwa Śląskiego.

Przewodniczący Rady  
Miejskiej

**Zygmunt Podsiadło**



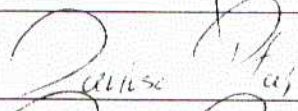
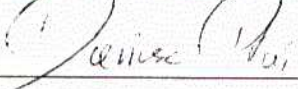

## Uzasadnienie

Rada Miejska w Ogrodzieńcu podjęła uchwałę w celu upamiętnienia postaci pisarki, publicystki i działaczki społecznej Elizy Orzeszkowej, wybitnej przedstawicielki pozytywizmu, poprzez nadanie obecnej ulicy Osiedle Elizy Orzeszkowej nazwy ulica „Elizy Orzeszkowej”.

Eliza Orzeszkowa z domu Pawłowska (ur. 6 czerwca 1841 w Milkowszczyźnie, zm. 18 maja 1910 w Grodnie) pisarka, publicystka i działaczka społeczna epoki pozytywizmu. Do najbardziej znanych powieści Elizy Orzeszkowej należy *Nad Niemnem*, *Pamiętnik Wacławy*, *Marta*, *Meir Ezofowicz*. Powieści Orzeszkowej dają bogaty obraz życia społecznego jej epoki, przegląd idei, wierzeń, rozterek i klęsk. Przetłumaczone zostały na blisko 20 języków, szczególną poczytnością cieszyły się przekłady rosyjski i szwedzki. Pisarka emancypantka jedna z pierwszych piszących i usiłujących się z pisania utrzymać kobiety. Propagatorka pozytywizmu – bardzo płodna pisarka, pozostawiła bogatą spuściznę. Wiele powieści o charakterze tendencyjnym ukazujących realizację haseł pozytywistycznych.

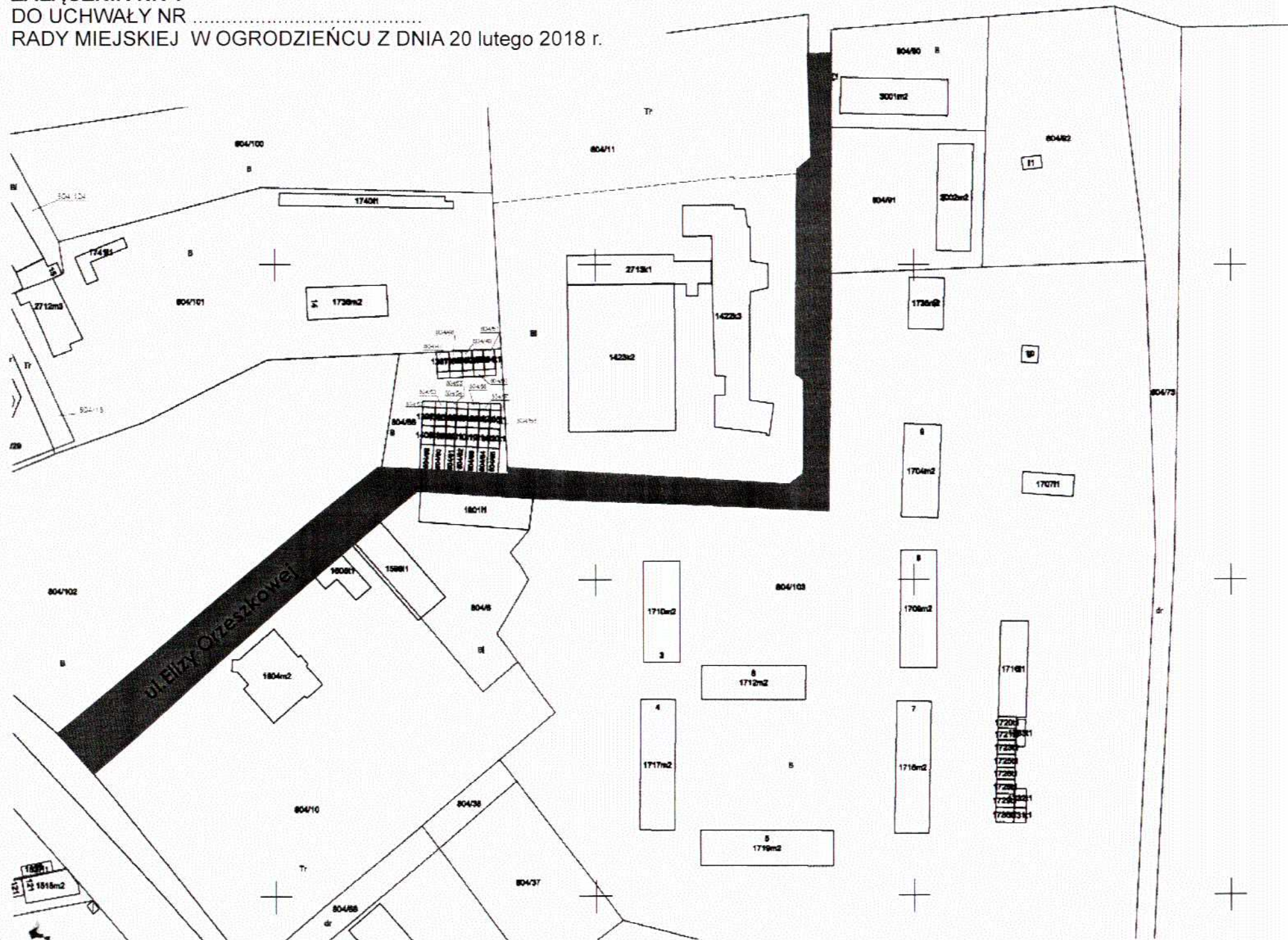
Rada Miejska posiada kompetencje do podejmowania uchwał w sprawie nazw ulic zgodnie z art.18 ust. 2 pkt 13, art. 7 ust. 1 pkt 2, art. 40 ust.1, art. 42 ustawy z dnia 8 marca 1990 r. o samorządzie gminnym

### Karta uzgodnień do projektu

Funkcja	Podpis
Burmistrz	
Skarbnik	
Sekretarz	
Radca Prawny	
Kierownik komórki merytorycznej	



**ZAŁĄCZNIK NR 1**  
**DO UCHWAŁY NR .....**  
**RADY MIEJSKIEJ W OGRODZIEŃCU Z DNIA 20 lutego 2018 r.**



**UCHWAŁA NR  
RADY MIEJSKIEJ W OGRODZIEŃCU**  
z dnia ..... marca 2018 r.

**w sprawie podziału Gminy Ogrodzieniec na obwody głosowania i ustalenia ich numerów, granic i siedzib obwodowych komisji wyborczych**

Na podstawie art.18 ust. 2 pkt 15 ustawy z dnia 8 marca 1990 r. o samorządzie gminnym (t.j. Dz. U. z 2017 r. poz. 1875 z późn. zm.), art. 12 § 2, § 11, § 12 i § 13 ustawy z dnia 5 stycznia 2011 r. - Kodeks wyborczy (t.j. Dz. U. z 2017 r. poz. 15 z późn. zm.), art. 13 ust. 1 ustawy z dnia 11 stycznia 2018 r. o zmianie niektórych ustaw w celu zwiększenia udziału obywateli w procesie wybierania, funkcjonowania i kontrolowania niektórych organów publicznych. (Dz. U. poz. 130) na wniosek Burmistrza Miasta i Gminy Ogrodzieniec

**Rada Miejska w Ogrodzieńcu  
uchwala, co następuje :**

**§ 1**

Dokonuje się podziału Gminy Ogrodzieniec na 6 obwodów głosowania.

**§ 2**

Granice, numery oraz siedziby obwodowych komisji wyborczych określa załącznik do niniejszej uchwały.

**§ 3**

Traci moc Uchwała nr XXXIX/234/2012 z dnia 9 października 2012 r. w sprawie podziału Gminy Ogrodzieniec na obwody głosowania i ustalenia ich numerów, granic i siedzib obwodowych komisji wyborczych (Dziennik Urzędowy Województwa Śląskiego z 2012 r., poz. 4787 z późn. zm.).

**§ 4**

Zobowiązuje się Burmistrza Miasta i Gminy Ogrodzieniec do niezwłocznego przekazania po jednym egzemplarzu uchwały Wojewodzie Śląskiemu i Komisarzowi Wyborczemu w Częstochowie.

**§ 5**

Wykonanie uchwały powierza się Burmistrzowi Miasta i Gminy Ogrodzieniec.

**§ 6**

Uchwała podlega podaniu do publicznej wiadomości poprzez wywieszenie jej na tablicy ogłoszeń w budynku Urzędu Miasta i Gminy Ogrodzieniec oraz zamieszczenie w Biuletynie Informacji Publicznej.


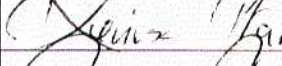
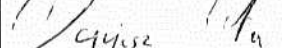
## § 7

Na niniejszą uchwałę wyborcom, w liczbie co najmniej 15, przysługuje prawo wniesienia skargi do Komisarza Wyborczego w Częstochowie w terminie 5 dni od daty podania do publicznej wiadomości w sposób zwyczajowo przyjęty.

## § 8

Uchwała wchodzi w życie po upływie 14 dni od dnia ogłoszenia w Dzienniku Urzędowym Województwa Śląskiego.

### Karta uzgodnień do projektu uchwały

Funkcja	Podpis
Burmistrz	
Sekretarz	
Radca Prawny	

Załącznik nr1 do uchwały nr ..... z dnia ... marca 2018 r. w sprawie podziału Gminy Ogrodzieniec na obwody głosowania i ustalenia ich numerów, granic i siedzib obwodowych komisji wyborczych

**Numery obwodów głosowania, ich granice oraz siedziby obwodowych komisji wyborczych w gminie Ogrodzieniec**

Nr obwodu głosowania	Granice obwodu	Siedziba Obwodowej Komisji Wyborczej
1	Ogrodzieniec ulice : Bolesława Chrobrego, Cicha, Hetmańska, Jana III Sobieskiego, Kolorowa, Konopnickiej , Kopernika, Krasickiego, Królowej Jadwigi, Krótka, Książęca, Lachowizna, Leśna, Malinowa , Mieszka I, Mostowa, Narutowicza, Nowy Świat, Ogrodowa, Olkuska, Paderewskiego, Piastowska, Plac Piłsudskiego, Plac Wolności, Polna, Południowa, Różana, Hanki Sawickiej, Generała Sikorskiego, Słoneczna, Spacerowa , Spokojna, Stefana Batorego, Szeroka, Władysława Jagiełły, Wrzosowa, Wschodnia	Miejsko-Gminny Ośrodek Kultury w Ogrodzieńcu, Plac Wolności 24, Ogrodzieniec
2	Ogrodzieniec ulice : Bzowska, Centuria, Cmentarna, Kościuszki od Nr 2 do 188 i od Nr 1 do 73, Mickiewicza, Sienkiewicza, Wodna, 1 Maja, Słowackiego, Szkolna	Zespół Szkolno-Przedszkolny ul. Kościuszki 67, Ogrodzieniec
3	Fugasówka, Markowizna , Ogrodzieniec ulice : Józefów, Kościuszki od Nr 192 do Nr 216 i od Nr 79 do Nr 135 , ulica Elizy Orzeszkowej	Gimnazjum Publiczne w Ogrodzieńcu, ulica Elizy Orzeszkowej 13, Ogrodzieniec
4	Sołectwa: Ryczów, Ryczów Kolonia, Żelazko	Szkoła Podstawowa w Ryczowie, ul. Armii Krajowej 26, Ryczów
5	Sołectwo Podzamcze	Szkoła Podstawowa Fundacji Elementarz, ul. Szkolna 6, Podzamcze
6	Sołectwa: Giebło, Giebło Kolonia, Gulzów, Kielkowice, Mokrus	Szkoła Podstawowa w Gieble, ul. Edukacyjna 6, Giebło

**UCHWAŁA NR ...../2018**  
**RADY MIEJSKIEJ W OGRODZIĘNCU**  
**Z DNIA ..... marca 2018r.**

**w sprawie podziału Gminy Ogrodzieniec na okręgi wyborcze , ustalenia ich granic  
i numerów oraz liczby radnych wybieranych w każdym okręgu**

Na podstawie art.18 ust. 2 pkt 15 ustawy z dnia 8 marca 1990 r. o samorządzie gminnym (t.j. Dz. U. z 2017 r. poz. 1875 z późn. zm.), art. 417, art. 418 § 1 i art. 419 § 2 i 4 ustawy z dnia 5 stycznia 2011 r. - Kodeks wyborczy (t.j. Dz. U. z 2017 r. poz. 15 z późn. zm.), art. 12 ust. 1 i 2 ustawy z dnia 11 stycznia 2018 r. o zmianie niektórych ustaw w celu zwiększenia udziału obywateli w procesie wybierania, funkcjonowania i kontrolowania niektórych organów publicznych. (Dz. U. poz. 130) na wniosek Burmistrza Miasta i Gminy Ogrodzieniec

**Rada Miejska w Ogrodzieńcu**

**uchwala, co następuje:**

**§ 1**

Dokonuje się podziału Gminy Ogrodzieniec na 15 jednomandatowych stałych okręgów wyborczych.

**§ 2**

Granice, numery oraz liczbę radnych wybieranych w każdym okręgu, określa załącznik do niniejszej uchwały.

**§ 3**

Traci moc uchwała nr XXVIII/230/2012 z dnia 11 września 2012 r. w sprawie podziału Gminy Ogrodzieniec na okręgi wyborcze, ustalenia ich granic i numerów oraz liczby radnych wybieranych w każdym okręgu oraz uchwała nr XLVIII/372/2014 z dnia 22 stycznia 2014 r. w sprawie zmiany uchwały nr XXVIII/230/2012 z dnia 11 września 2012r. w sprawie podziału Gminy Ogrodzieniec na okręgi wyborcze, ustalenia ich granic i numerów oraz liczby radnych wybieranych w każdym okręgu

**§ 4**

Zobowiązuje się Burmistrza Miasta i Gminy Ogrodzieniec do niezwłocznego przekazania po jednym egzemplarzu uchwały Wojewodzie Śląskiemu i Komisarzowi Wyborczemu w Częstochowie.

## § 5

Wykonanie uchwały powierza się Burmistrzowi Miasta i Gminy Ogrodzieniec.

## § 6

Uchwała podlega ogłoszeniu w Dzienniku Urzędowym Województwa Śląskiego i podaniu do publicznej wiadomości poprzez wywieszenie jej w budynku Urzędu Miasta i Gminy Ogrodzieniec oraz zamieszczenie w Biuletynie Informacji Publicznej.

## § 7

Na niniejszą uchwałę wyborcom, w liczbie co najmniej 15, przysługuje prawo wniesienia skargi do Komisarza Wyborczego w Częstochowie w terminie 5 dni od daty podania do publicznej wiadomości w sposób zwyczajowo przyjęty.

## § 8

Uchwała wchodzi w życie po upływie 14 dni od dnia ogłoszenia w Dzienniku Urzędowym Województwa Śląskiego.

Załącznik do uchwały Rady Miejskiej nr ..... z dnia ... marca 2018r.

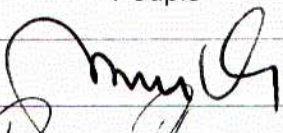
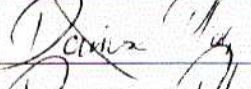
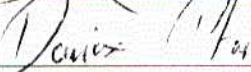
### PODZIAŁ GMINY OGRODZIENIEC NA OKRĘGI WYBORCZE

<b>Numer Okręgu</b>	<b>Granice okręgu</b>	<b>Liczba radnych wybieranych w okręgu</b>
1	Ogrodzieniec ulice: Bzowska , Cmentarna, Kościuszki od Nr 2 do 188 i od Nr 1 do 73, Mickiewicza, Sienkiewicza, Wodna	1
2	Ogrodzieniec ulice: Bolesława Chrobrego, Cicha, Królowej Jadwigi, Lachowizna, Narutowicza od Nr 25 do Nr 51 i od Nr 36 do Nr 40, Olkuska, Plac Piłsudskiego, Polna, Sawickiej, Generała Sikorskiego, Stefana Batorego, Władysława Jagiełły, Wschodnia	1

3	Ogrodzieniec ulice: Hetmańska, Kolorowa, Książęca, Leśna, Malinowa, Mieszka I, Ogrodowa od Nr 23 do Nr 45 i od Nr 32 do Nr 60, Piastowska, Południowa od Nr 25 do Nr 61 i od Nr 34 do Nr 58, Różana, Słoneczna, Spacerowa, Spokojna, Wrzosowa	1
4	Ogrodzieniec ulice: Jana III Sobieskiego, Konopnickiej, Kopernika, Krasickiego, Krótka, Mostowa, Narutowicza od Nr 3 do Nr 19 i od Nr 4 do Nr 32, Nowy Świat, Ogrodowa od Nr 1 do Nr 16, Paderewskiego, Plac Wolności, Południowa od Nr 2 do Nr 17, Szeroka	1
5	Ogrodzieniec ulice: Centuria, 1 Maja, Słowackiego od Nr 16 do Nr 62 i od Nr 15 do Nr 43	1
6	Ogrodzieniec ulice: Słowackiego od Nr 1 do Nr 14, Szkolna	1
7	Ogrodzieniec ulice: Józefów, Kościuszki od Nr 192 do Nr 216 i od Nr 79 do Nr 135, ulica Elizy Orzeszkowej	1
8	Fugasówka , Markowizna	1
9	Sołectwo Ryczów	1
10	Ryczów-Kolonia, Żelazko, Śrubarnia	1
11	Podzamcze ulice: Birowska, Bursztynowa, Krótka, Partyzantów, Piaskowa, Skalkowa, Wojska Polskiego Zuzanka, Zwycięstwa	1

12	Podzamcze ulice: Bonarów, Dąbrowskiego, Firleja, Krakowska, Morusy, Szkolna, Szlak, Widokowa, Zamkowa	1
13	Sołectwa: Giebło, Giebło Kolonia	1
14	Sołectwo Kiełkowice	1
15	Sołectwa : Mokrus , Gulzów	1

#### Karta uzgodnień do projektu uchwały

Funkcja	Podpis
Burmistrz	
Sekretarz	
Radca Prawny	

#### Uzasadnienie

Zgodnie z ustawą z dnia 11 stycznia 2018 r. o zmianie niektórych ustaw w celu zwiększenia udziału obywateli w procesie wybierania, funkcjonowania i kontrolowania niektórych organów publicznych. (Dz. U. poz. 130) istnieje konieczność podziału gminy na okręgi wyborcze, ustalenia ich granic i numerów oraz liczby radnych wybieranych w każdym okręgu. Rada gminy na wniosek burmistrza ustala okręgi według jednolitej normy przedstawicielstwa obliczonej przez podzielenie liczby mieszkańców gminy przez liczbę radnych wybieranych w danej gminie. Zgodnie z art. 17 ustawy z dnia 8 marca 1990 r. o samorządzie gminnym (t.j. Dz. U. z 2017 r. poz. 1875 z późn. zm.) liczba radnych wynosi 15. Zgodnie z przepisami Kodeksu wyborczego każdy okręg wyborczy tworzony dla wyboru rady gminy jest okręgiem jednomandatowym. Projekt uchwały w zakresie podziału na okręgi odpowiada podziałowi przyjętemu uchwałą Rady Miejskiej w Ogrodzieńcu nr XXVIII/230/2012 z dnia 11 września 2012 r. w sprawie podziału Gminy Ogrodzieńiec na okręgi wyborcze, ustalenia ich granic i numerów oraz liczby radnych wybieranych w każdym okręgu.

Liczba mieszkańców Gminy Ogrodzieńiec według stanu na dzień 31 grudnia 2017 r. wynosi 9179



Liczba radnych 15

Norma przedstawicielstwa: 612      liczba mieszkańców / liczba radnych = 9179 : 15 = 611,93

Okręgi od nr 1 do nr 7 obejmują teren miasta Ogrodzieniec. Okręg nr 8 obejmuje Sołectwo Fugasówka składające się z miejscowości Fugasówka i Markowizna. Okręg nr 10 obejmuje sołectwa Ryczów-Kolonia i Żelazko (składające się z miejscowości Żelazko i Śrubarnia). Okręgi nr 11 i 12 obejmują Sołectwo Podzamcze.

#### PODZIAŁ GMINY OGRODZIENIEC NA OKRĘGI WYBORCZE

Numer Okręgu	Granice okręgu	Liczba mieszkańców	Liczba radnych wybieranych w okręgu
1	Ogrodzieniec ulice: Bzowska, Cmentarna, Kościuszki od Nr 2 do 188 i od Nr 1 do 73, Mickiewicza, Sienkiewicza, Wodna	671	1
2	Ogrodzieniec ulice: Bolesława Chrobrego, Cicha, Królowej Jadwigi, Lachowizna, Narutowicza od Nr 25 do Nr 51 i od Nr 36 do Nr 40, Olkuska, Plac Piłsudskiego, Polna, Sawickiej, Generała Sikorskiego, Stefana Batorego, Władysława Jagiełły, Wschodnia	636	1
3	Ogrodzieniec ulice: Hetmańska, Kolorowa, Książęca, Leśna, Malinowa, Mieszka I, Ogrodowa od Nr 23 do Nr 45 i od Nr 32 do Nr 60, Piastowska, Południowa od Nr 25 do Nr 61 i od Nr 34 do Nr 58, Różana, Słoneczna, Spacerowa, Spokojna, Wrzosowa	688	1
4	Ogrodzieniec ulice: Jana III Sobieskiego, Konopnickiej, Kopernika, Krasickiego, Krótka, Mostowa, Narutowicza od Nr 3 do Nr 19 i od Nr 4 do Nr 32, Nowy Świat,	552	1

	Ogrodowa od Nr 1 do Nr 16, Paderewskiego, Plac Wolności, Południowa od Nr 2 do Nr 17, Szeroka		
5	Ogrodzeniec ulice: Centuria, 1 Maja, Słowackiego od Nr 16 do Nr 62 i od Nr 15 do Nr 43	588	1
6	Ogrodzeniec ulice: Słowackiego od Nr 1 do Nr 14, Szkolna	532	1
7	Ogrodzeniec ulice: Józefów, Kościuszki od Nr 192 do Nr 216 i od Nr 79 do Nr 135, Osiedle Elizy Orzeszkowej	582	1
8	Fugasówka, Markowizna	833	1
9	Sołectwo Ryczów	858	1
10	Ryczów-Kolonia, Żelazko, Śrubarnia	548	1
11	Podzamcze ulice: Birowska, Bursztynowa, Krótka, Partyzantów, Piaskowa, Skałkowa, Wojska Polskiego, Zuzanka, Zwycięstwa	565	1
12	Podzamcze ulice: Bonarów, Dąbrowskiego, Firleja, Krakowska, Morusy, Szkolna, Szlak, Widokowa, Zamkowa	400	1
13	Sołectwa: Giebło, Giebło Kolonia	683	1
14	Sołectwo Kielkowice	458	1
15	Sołectwa : Mokrus, Gulzów	585	1

**UCHWAŁA NR ...../2018  
RADY MIEJSKIEJ W OGRODZIEŃCU  
Z DNIA ..... marca 2018 r.**

**w sprawie zaopiniowania połączenia gmin w celu utworzenia okręgu  
wyborczego do Rady Powiatu Zawierciańskiego**

Na podstawie art.18 ust. 2 pkt 15 ustawy z dnia 8 marca 1990 r. o samorządzie gminnym (t.j. Dz. U. z 2017 r. poz. 1875 z późn. zm.), art. 454 § 3 i § 6, art. 453 ustawy z dnia 5 stycznia 2011 r. - Kodeks wyborczy (t.j. Dz. U. z 2017 r. poz. 15 z późn. zm),

Rada Miejska w Ogrodzieńcu uchwała, co następuje:

**§ 1**

Opiniuje się pozytywnie/negatywnie (*treść opinii zostanie ustalona przez radnych Rady Miejskiej*) projekt połączenia Gminy Ogrodzieniec i Gminy Pilica w celu utworzenia jednego okręgu wyborczego w wyborach do Rady Powiatu Zawierciańskiego.


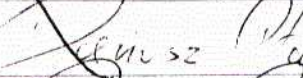
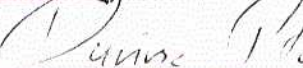
**§ 2**

Zobowiązuje się Przewodniczącą Rady Miejskiej w Ogrodzieńcu do przekazania egzemplarza uchwały Zarządowi Powiatu Zawierciańskiego.

**§ 3**

Uchwała wchodzi w życie z dniem podjęcia.

Karta uzgodnień do projektu uchwały w sprawie **zaopiniowania połączenia gmin w celu utworzenia okręgu wyborczego do Rady Powiatu Zawierciańskiego.**

Funkcja	Podpis
Burmistrz	
Sekretarz	
Radca Prawny	

Uzasadnienie:

Pismem z dnia 6 marca 2018 r. Przewodniczący Rady Powiatu Zawierciańskiego zwrócił się z prośbą o wydanie opinii w trybie art. 454 § 6 ustawy z dnia 5 stycznia 2011 r. - Kodeks wyborczy (t.j. Dz. U. z 2017 r. poz. 15 z późn. zm.). Opinia dotyczy połączenia Gminy Ogrodzieniec i Gminy Pilica w jeden okręg wyborczy.

Z propozycji projektu uchwały Rady Powiatu Zawierciańskiego w sprawie podziału powiatu zawierciańskiego na okręgi wyborcze w wyborach do Rady Powiatu wynika, że Gmina Ogrodzieniec i Gmina Pilica będą w jednym okręgu wyborczym nr 3, w którym wybiera się 3 radnych. Okręg wyborczy nr 1 obejmuje Gminę Zawiercie i wybiera się w nim 10 radnych.

Rada Powiatu Zawierciańskiego w wyborach w 2018 roku będzie liczyła 23 radnych. W wyniku zmniejszenia się liczby mieszkańców powiatu zawierciańskiego, Rada Powiatu Zawierciańskiego została pomniejszona o 2 radnych, którzy byli wybierani w 2014, kiedy Rada liczyła 25 radnych (liczba mieszkańców przekraczała 120 tys. – 120.556. Na dzień 31 grudnia 2017 r. liczba mieszkańców powiatu wynosiła 117079.

Nr okręgu	Gminy w okręgu	Liczba mieszkańców	Liczba mieszkańców okręgu/ norma przedstawicielstwa (5.0990,39)	Liczba przyznanych mandatów z art.419§2pkt 1	Liczba przyznanych mandatów z art.419 § 2 pkt 2 zd.2	Razem
1	Zawiercie	48439	9,501420142	10		10
2	Łazy	15576	3,055267866	3		3
3	Pilica, Ogrodzieniec	17846	3,500533534	4	-1	3
4	Irządze, Szczekociny, Żarnowiec	15212	2,983868437	3		3
5	Poręba, Włodowice, Kroczyce	20006	3,924222452	4		4

Norma przedstawicielstwa wynikająca z treści Kodeksu wyborczego  
Liczba mieszkańców powiatu/23 radnych  $117079:23=5090,3913$

W Gminie Ogrodzieniec, Gminie Pilica, Gminie Zawiercie zmniejsza się liczba mieszkańców.

Według obliczeń na dzień 31 grudnia 2017 r. na podstawie art.419 § 2 pkt 2 zd.2 Kodeksu wyborczego w okręgu obejmującym Gminę Ogrodzieniec i Gminę Pilica należy odjąć mandat. W przypadku utrzymania się tendencji spadkowej liczby mieszkańców w Gminie Zawiercie, prawdopodobne jest, że według stanu na 31 marca 2018 r. (data sporządzenia kwartalnej informacji o liczbie mieszkańców dla Krajowego Biura Wyborczego) dokując nowego podziału mandatów do rady powiatu Gmina Ogrodzieniec i Gmina Pilica w okręgu nr 3 nie zostałyby pozbawione czwartego mandatu.

Treść art. 419 Kodeksu wyborczego, odpowiednio stosowany do podziału powiatu.

§ 1. Podział gminy na okręgi wyborcze jest stały, z zastrzeżeniem art. 421.

§ 2. Podział na okręgi wyborcze, ich granice i numery oraz liczbę radnych wybieranych w każdym okręgu ustala, na wniosek wójta, rada gminy według

jednolitej normy przedstawicielstwa obliczonej przez podzielenie liczby mieszkańców gminy przez liczbę radnych wybieranych do danej rady, z uwzględnieniem art. 417 i następujących zasad:

1) ułamki liczby mandatów wybieranych w okręgu wyborczym równe lub większe od 1/2, jakie wynikają z zastosowania normy przedstawicielstwa, zaokrągla się w górę do liczby całkowitej;

2) jeżeli w wyniku postępowania, o którym mowa w pkt 1, liczba radnych wybieranych w okręgach przewyższa liczby wynikające z art. 373 i art. 418 § 2, mandaty nadwyżkowe odejmuje się w tych okręgach wyborczych, w których norma przedstawicielstwa jest najmniejsza; w przypadku gdy liczba mandatów jest mniejsza od wynikającej z art. 373 i art. 418 § 2, dodatkowe mandaty przydziela się tym okręgom wyborczym, w których norma przedstawicielstwa jest największa.

§ 3. Przepisy § 2 stosuje się odpowiednio do podziału na okręgi wyborcze gminy niebędącej miastem na prawach powiatu.

§ 4. Uchwałę rady gminy w sprawie okręgów wyborczych ogłasza się w wojewódzkim dzienniku urzędowym oraz podaje się do publicznej wiadomości w sposób zwyczajowo przyjęty. Po jednym egzemplarzu uchwały przekazuje się niezwłocznie wojewodzie i komisarzowi wyborczemu.