








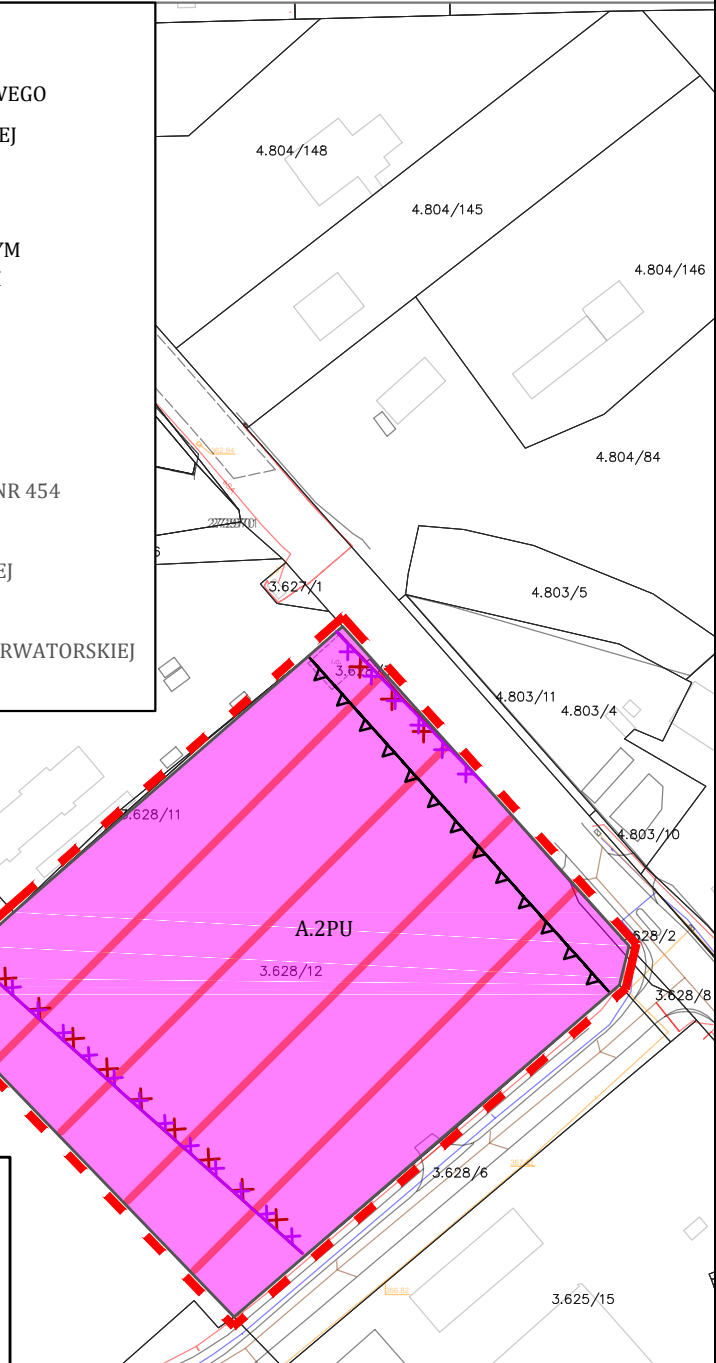


**MIEJSCOWY PLAN ZAGOSPODAROWANIA PRZESTRZENNEGO  
DLA TERENÓW POŁOŻONYCH W GMINIE OGRODZIENIEC - etap II**

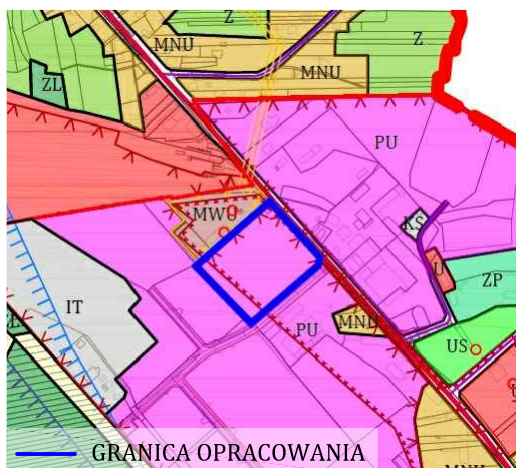
ZAŁĄCZNIK NR 1  
DO UCHWAŁY NR.....  
RADY MIEJSKIEJ W OGRODZIEŃCU  
Z DNIA.....





**LEGENDA**

-  GRANICA OPRACOWANIA PLANU MIEJSCOWEGO
-  OZNACZENIE JEDNOSTKI STRUKTURALNEJ
-  A - MIASTO OGRODZIENIEC
-  LINIE ROZGRANICZAJĄCE TERENY O RÓŻNYM PRZEZNACZENIU LUB RÓŻNYCH ZASADACH ZAGOSPODAROWANIA
-  NIEPRZEKACZALNE LINIE ZABUDOWY
-  TEREN OBIEKTÓW PRODUKCYJNYCH SKŁADÓW I MAGAZYNÓW ORAZ USŁUG
-  GŁÓWNY ZBIORNIK WÓD PODZIEMNYCH NR 454 "OLKUSZ ZAWIERCIE"
-  STREFA "OW" OCHRONY ARCHEOLOGICZNEJ
-  STREFA "B" CZĘŚCIOWEJ OCHRONY KONSERWATORSKIEJ



**WYRYS ZE STUDIUM UWARUNKWAŃ I KIERUNKÓW ZAGOSPODAROWANIA PRZESTRZENNEGO GMINY OGRODZIENIEC**



-  TERENY PRODUKCYJNO - USŁUGOWE
-  ZASIĘG OBSZARÓW WYMAGAJĄCYCH PRZEKSZTAŁCEŃ
-  STREFA "WB" NADZORU ARCHEOLOGICZNEGO
-  STREFA "B" CZĘŚCIOWEJ OCHRONY KONSERWATORSKIEJ

GRANICA OPRACOWANIA